

Allgäu®

DVG

RVA

RBA

DB BAHN
Oberbayernbus

Kirchweihthal

BRB Bayerische
Regiobahn
Wir sind transdev

Ostallgäuer Verkehrs Gemeinschaft

gültig ab 11. Dezember 2022

Schutzgebühr: 0,30 €



Fahrpläne
für Linienbusse
Ostallgäu 2022|23

**NORD
Band**

3



Landkreis
OSTALLGÄU

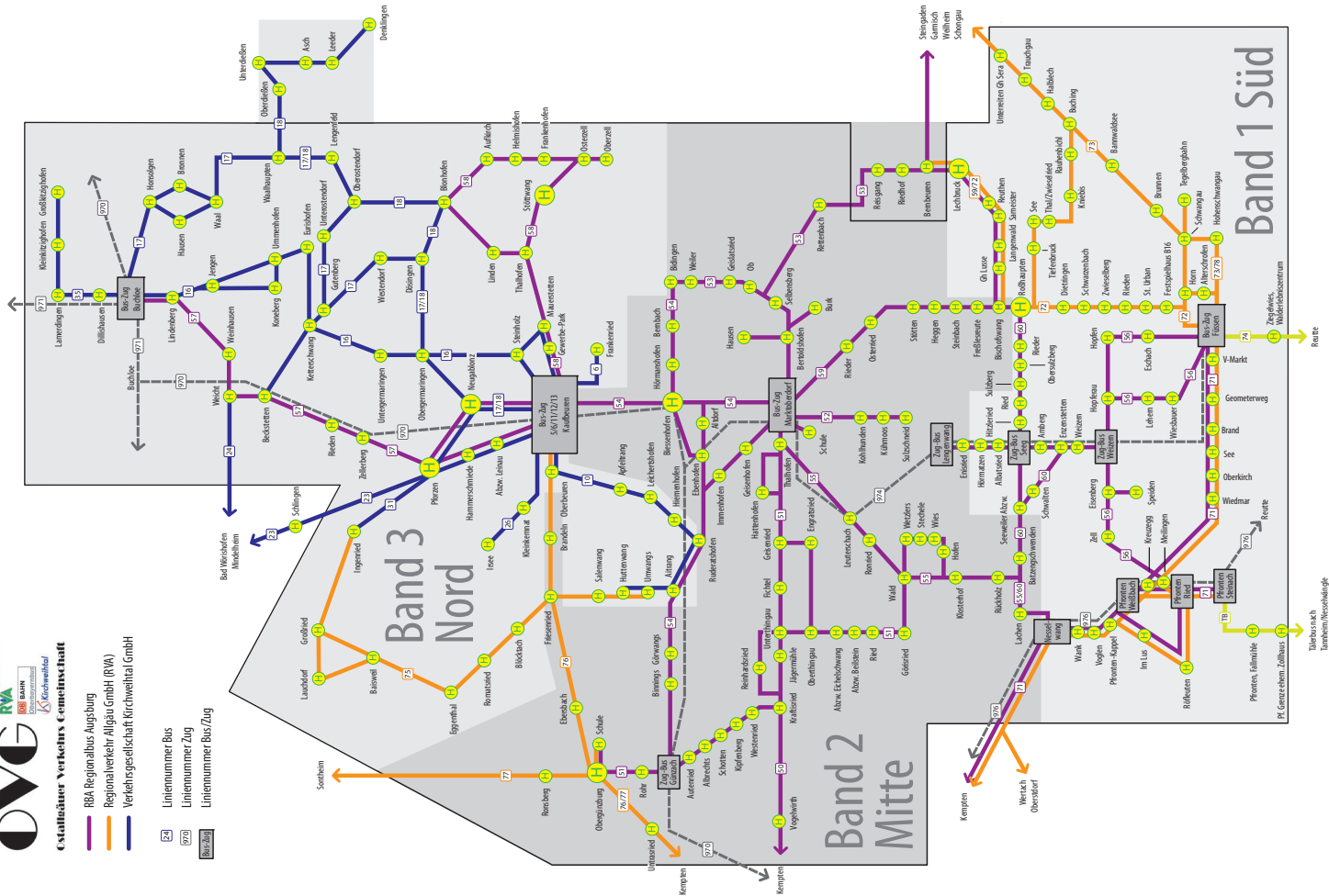




Ökologischer Verkehrs-Gesellschaft

- RBA Region albus Augsburg
- Regiona lverkehr Allgäu GmbH (RWA)
- Verkehrsgesellschaft Kirchweil GmbH

- 24 Liniennummer Bus
- 070 Liniennummer Zug
- BusZug Liniennummer Bus/Zug



Band 1 Süd

Band 3 Nord

Band 2 Mitte

Überbach
Barmen/Neoschwinge
PC-Gemeinde Zollhaus

Inhaltsverzeichnis / Auskunft + Tickets: ServiceZentrum 08341 / 80 95 - 19

Linie	Firma	Inhalte / Streckenverlauf	Seite
		Liniennetz der OVG	2
		Merkblatt Anrufsammeltaxi (AST) Linientaxi (LT)	4
		LT-Tarife / Kirchweihtal Stadtbus-Tarife	5
		Übersicht AST Kurse und Tarife Kaufbeuren	6
		Übersicht AST Kurse und Tarife Buchloe	8
		Tarifübersicht OVG	10
		Liniennetz Stadtverkehr Kaufbeuren	11
5	VGK	Plärren – Haken – Plärren	12-13
5	VGK	Plärren – Bienenberg – Plärren	14
6	VGK	Plärren – Oberbeuren – Plärren	15-16
6	VGK	Plärren – Hirschzell / Frankenried – Plärren	17
8	VGK	Plärren – Klinikum – Nord – Plärren	18
9	VGK	Plärren – Gewerbepark – Plärren	19-20
9B	VGK	Neugablonz – Gewerbepark	21
10	VGK	Kaufbeuren – Aitrang	22-23
11/12/13	VGK	Bahnhof – Neugablonz	24-31
16	VGK	Kaufbeuren – Katterschwang – Buchloe	32-34
17	VGK	Kaufbeuren – Waal – Buchloe	35-37

Linie	Firma	Inhalte / Streckenverlauf	Seite
18	VGK	Kaufbeuren – Denklingen	38
23	VGK	Kaufbeuren – Mindelheim	39-42
24	VGK	Buchloe/Beckstetten – Weicht – Mindelheim	43
26	VGK	Plärren – Irsee – Kemnat – Plärren	44
31	VGK	Kaufbeuren – Ingenried	45
35	VGK	Buchloe – Großkitzighofen	46-47
910		Mindelheim – Buchloe	48-49
57	RBA	Buchloe – Kaufbeuren (über Beckstetten)	50-51
58	RBA	Kaufbeuren – Stöttwang – Blonhofen	52-53
75	RVA	Kaufbeuren – Friesenried – Lauchdorf – (Großried)	54-59
973	DB	Kempten – Pfronten – Reutte in Tirol (Außerferbahn)	60-63
974	BRB	Buchloe – Füssen (König-Ludwig-Bahn)	64-67
		Tarifbestimmungen OVG	70-71
		Ortsverzeichnis mit Preisstufen und Ausflugszielen	72
		Jahreskalender 2023	74
		Liniennetzplan	75
		FOO - Fahrgastoffensive	76

Impressum

Verkehrsgesellschaft Kirchweihtal GmbH

Therese-Studer-Str. 4 | 87600 Kaufbeuren
Tel.: 0 83 41.80 95-0 | Fax: 0 83 41.80 95 59

ServiceZentrum Auskunft + Tickets

Tel.: 0 83 41.80 95-19

Fahrplanauskunft

0821 / 50 215 15
www.rba-bus.de

RBA Regionalbus Augsburg GmbH

Betrieb Kempten
Memminger Straße 123 | 87439 Kempten
Tel.: 0 8 31.5 92 05-0 | Fax: 0 8 31.5 92 05-29

Klaus GmbH & Co. KG, Mindelheim

Tel: 0 82 61.13 83

Regionalverkehr Allgäu GmbH (RVA)

Moosangerweg 18 | 87629 Füssen
Tel: 0 83 62.9 39 05-0
www.rva-bus.de

Gestaltung und Druck:

Pagefactory GmbH & Co. KG, Kaufbeuren
www.werbungmachtsinn.de

Herausgeber:

Ostallgäuer Verkehrsgemeinschaft OVG
Landratsamt Ostallgäu
87616 Marktoberdorf | Schwabenstraße 11
Tel: 0 83 42.9 11-0 | Fax: 0 83 42.9 11-5 51
www.ostallgaeu.de/oeppnv

Anrufsammeltaxi (AST), Linientaxi (LT) – bei Anruf mobil

Was bedeutet AST, LT ?



Das **ANRUFSAMMELTAXI**, **LINIEN TAXI** ergänzt den Busverkehr auf fast allen Linien im Landkreis Ostallgäu und der Stadt Kaufbeuren, wenn das Fahrgastaufkommen den Einsatz eines großen Omnibusses nicht rechtfertigt, z. B. **frühmorgens** oder **spätabends** sowie an **Samstagen, Sonn- und Feiertagen**. Sie erkennen das **LINIEN TAXI** in den jeweiligen Fahrplänen an dem abgebildeten Zeichen. Das **ANRUFSAMMELTAXI** – Angebot ist in den nächsten Seiten aufgeführt.

Behindertengerechte Beförderung mit Anmeldung ebenfalls möglich.

Schwerbehinderte werden nach Maßgabe des Sozialgesetzbuches - Neuntes Buch (SGB IX) Teil B, Kapitel 13, in der jeweiligen gültigen Fassung befördert.

Die Fahrradbeförderung ist ausgeschlossen!

Rufnummer: 08341/80 95 29

Was kostet das AST/LT?

Für Fahrten mit dem **LINIEN TAXI** aus den Busfahrplänen gilt der **Bus-Regel-tarif der OVG**. Die Preise für Fahrten mit dem **ANRUFSAMMELTAXI** sind in den entsprechenden Übersichten aufgeführt.

1. Stadtgebiet Kaufbeuren

Überlandlinien der OVG, die bei AST/LT-Kursen das Stadtgebiet Kaufbeuren tangieren, können nicht für AST/LT-Fahrten innerhalb des Stadtgebietes genutzt werden. Bitte gesonderte LT-Verkehre der Stadtlinien Kaufbeuren beachten und nutzen.

2. Bestellung

60 Minuten vor der geplanten Abfahrtszeit laut Fahrplan – jedoch

spätestens bis 19.00 Uhr – bei der AST-Zentrale unter der Rufnummer **083 41/80 95 29**. AST/LT-Fahrten vor 10.00 Uhr sind am Vortag bis spätestens 19.00 Uhr anzumelden. Bei AST können Abfahrtszeiten je nach Auftragslage bis zu 10 Minuten abweichen. Die AST-Zentrale erreichen sie **täglich von 9.00 – 19.00 Uhr** (am 24./31.12. und Faschingsdienstag nur bis 14.00 Uhr). Am 24.12. und 31.12. sowie Faschingsdienstag AST/LT-Verkehr bis 16.00 Uhr. Am Tänzelfest Sonntag/Montag, wegen Umzug, zwischen 12 und 17 Uhr von/nach Kaufbeuren kein AST/LT möglich.

Bei der Bestellung einer **LT-Fahrt** müssen Sie folgendes angeben:

- » Liniennummer gemäß Fahrplan
- » fahrplanmäßige Abfahrtszeit
- » Ein- und Ausstiegshaltestelle
- » Name und Rückrufnummer
- » Personenanzahl (max. 8 Pers.) sowie ggf. Gepäckstücke/ Besonderheiten

Bei der Bestellung einer **AST-Fahrt** müssen Sie folgendes angeben:

- » Fahrtwunschrelation gemäß Übersicht (Wabenübersicht)
- » fahrplanmäßige Abfahrtszeit
- » Ein- und Ausstiegshaltestelle (Haustürbedienung nur am Wohnort möglich)
- » Name, Rückrufnummer und Adresse für Haustürbedienung
- » Personenanzahl (max. 8 Personen) sowie ggf. Gepäckstücke/ Besonderheiten

3. Tarif

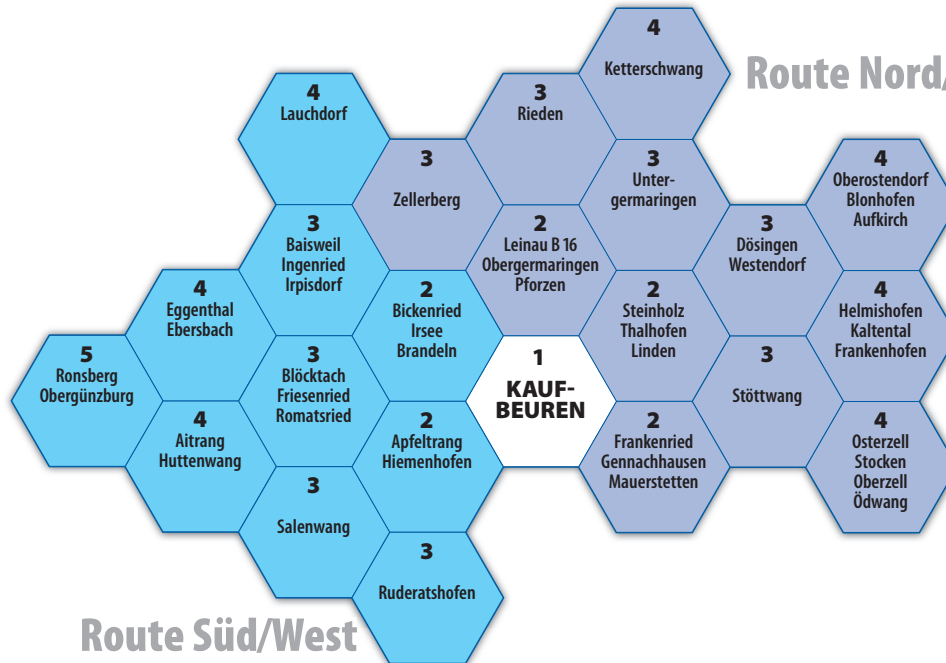
Anwendung findet der gesonderte LT-Tarif OVG. AST-Tarif siehe Preistabelle

Legende		Schnell – bequem – zuverlässig!	
			Fahrtwunsch bitte spätestens 60 Minuten vor Fahrbeginn anmelden



AST von/nach Kaufbeuren

mit Haustürbedienung an den aufgeführten Orten (siehe Seite 4)



Route Nord/Ost

Route Süd/West

Teilstrecken bzw. Fahrten innerhalb einer Route – Haustürbedienung

Fährt ein Fahrgast innerhalb einer Wabe (siehe Wabenübersicht), so muss er den Preis für 1 Wabe bezahlen (=4,00 €).

Fährt ein Fahrgast innerhalb einer Route durch mehrere Waben, so muss er den Preis für jede durchfahrene Wabe bezahlen, einschließlich der Wabe des Abholungs- und Ankunftsortes. Haustürbedienung ist jeweils nur am Wohnort möglich, ansonsten wird die Ortsmitte und/oder eine Bus-Haltestelle bedient. **Routeübergreifende Fahrten sind nicht möglich.** Teilstrecken können nur innerhalb einer Route gebucht werden.

FAHRPREISE

Wabe	Preis	
1	4,00 €	2. Person bei Gruppen pauschal 2,50 € 3. und 4. Person bei Gruppen frei
2	5,50 €	
3	7,00 €	
4	8,50 €	
5	11,00 €	
6	12,50 €	
7	14,00 €	

AST Tarifübersicht (↗ Seite 4) AST-Zentrale Rufnummer 08341/80 9529

Route Süd/West

Abfahrtszeiten Bahnhof Kaufbeuren / Plärrer											
Montag – Freitag				Samstag, Sonntag, Feiertag							
19.00	21.00	23.00		09.00	11.00	13.00	15.00	17.00	19.00	21.00	23.00

Abfahrtszeiten Neugablonz / Neuer Markt											
Montag – Freitag				Samstag, Sonntag, Feiertag							
19.07	21.07	23.07		09.07	11.07	13.07	15.07	17.07	19.07	21.07	23.07

Abfahrtszeiten Orte nach Waben zum Bhf. Kfb. / Plärrer, Neugablonz N. Markt												
Wabe	Montag – Freitag			Samstag, Sonntag, Feiertag								Preis
5	19.20	21.20	23.20	09.20	11.20	13.20	15.20	17.20	19.20	21.20	23.20	11,00 €
4	19.30	21.30	23.30	09.30	11.30	13.30	15.30	17.30	19.30	21.30	23.30	8,50 €
3	19.35	21.35	23.35	09.35	11.35	13.35	15.35	17.35	19.35	21.35	23.35	7,00 €
2	19.40	21.40	23.40	09.40	11.40	13.40	15.40	17.40	19.40	21.40	23.40	5,50 €
1	19.50	21.50	23.50	09.50	11.50	13.50	15.50	17.50	19.50	21.50	23.50	4,00 €

ROUTE SÜD / WEST		ROUTE SÜD / WEST	
Wabe	Ort	Wabe	Ort
4	Aitrang	4	Huttenwang
2	Apfeltrang	3	Ingenried
3	Baisweil	3	Irpisdorf
2	Bickenried	2	Irsee
3	Blöcktach	4	Lauchdorf
2	Brandeln	5	Obergünzburg
4	Ebersbach	3	Romatsried
4	Eggenthal	5	Ronsberg
3	Friesenried	3	Ruderatshofen
2	Hiemenhofen	3	Salenwang

Route Nord / Ost

Abfahrtszeiten Bahnhof Kaufbeuren / Plärrer											
Montag – Freitag				Samstag, Sonntag, Feiertag							
19.30	21.30	23.30		09.30	11.30	13.30	15.30	17.30	19.30	21.30	23.30

Abfahrtszeiten Neugablonz / Neuer Markt											
Montag – Freitag				Samstag, Sonntag, Feiertag							
19.37	21.37	23.37		09.37	11.37	13.37	15.37	17.37	19.37	21.37	23.37

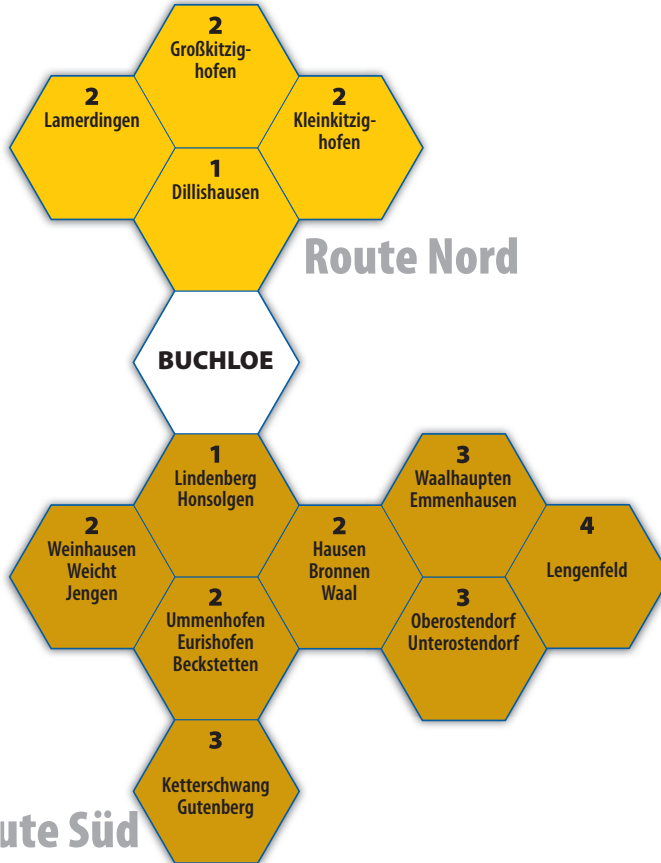
Abfahrtszeiten Orte nach Waben zum Bhf. Kfb. / Plärrer, Neugablonz N. Markt												
Wabe	Montag – Freitag			Samstag, Sonntag, Feiertag								Preis
5	19.50	21.50	23.50	09.50	11.50	13.50	15.50	17.50	19.50	21.50	23.50	11,00 €
4	20.00	22.00	00.00	10.00	12.00	14.00	16.00	18.00	20.00	22.00	00.00	8,50 €
3	20.05	22.05	00.05	10.05	12.05	14.05	16.05	18.05	20.05	22.05	00.05	7,00 €
2	20.10	22.10	00.10	10.10	12.10	14.10	16.10	18.10	20.10	22.10	00.10	5,50 €
1	20.20	22.20	00.20	10.20	12.20	14.20	16.20	18.20	20.20	22.20	00.20	4,00 €

ROUTE NORD OST		ROUTE NORD OST		ROUTE NORD OST	
Wabe	Ort	Wabe	Ort	Wabe	Ort
4	Aufkirch	2	Linden	4	Stocken
4	Blonhofen	2	Mauerstetten	3	Stöttwang
3	Dösingen	2	Obergermaringen	2	Thalhofen
4	Frankenhofen	4	Oberostendorf	3	Untergermaringen
2	Frankenried	4	Oberzell	3	Westendorf
2	Gennachhausen	4	Ödwang	3	Zellerberg
4	Helmishofen	4	Osterzell		
4	Kaltental	2	Pforzen		
4	Keterschwang	3	Rieden		
2	Leinau B 16	2	Steinholz		



AST von/nach Buchloe

mit Haustürbedienung an den aufgeführten Orten (siehe Seite 4)



Teilstrecken bzw. Fahrten innerhalb einer Route – Haustürbedienung

Fährt ein Fahrgast innerhalb einer Wabe (siehe Wabenübersicht), so muss er den Preis für 1 Wabe bezahlen (=4,00 €).

Fährt ein Fahrgast innerhalb einer Route durch mehrere Waben, so muss er den Preis für jede durchfahrene Wabe bezahlen, einschließlich der Wabe des Abholungs- und Ankunftsortes. Haustürbedienung ist jeweils nur am Wohnort möglich, ansonsten wird die Ortsmitte und/oder eine Bus-Haltestelle bedient. **Routeübergreifende Fahrten sind nicht möglich.** Teilstrecken können nur innerhalb einer Route gebucht werden.

FAHRPREISE

Wabe	Preis	
1	4,00 €	2. Person bei Gruppen pauschal 2,50 € 3. und 4. Person bei Gruppen frei
2	5,50 €	
3	7,00 €	
4	8,50 €	
5	11,00 €	
6	12,50 €	
7	14,00 €	

AST Tarifübersicht (↗ Seite 4) AST-Zentrale Rufnummer 08341/80 95 29

Route Nord

Abfahrtszeiten Bahnhof Buchloe											
Montag – Freitag			Samstag, Sonntag, Feiertag								
19:30	21:30	23:30	09:30	11:30	13:30	15:30	17:30	19:30	21:30	23:30	

Abfahrtszeiten Orte nach Waben zum Bahnhof Buchloe												
Wabe	Montag – Freitag			Samstag, Sonntag, Feiertag								Preis
3	20:00	22:00	00:00	10:00	12:00	14:00	16:00	18:00	20:00	22:00	00:00	7,00 €
2	20:10	22:10	00:10	10:10	12:10	14:10	16:10	18:10	20:10	22:10	00:10	5,50 €
1	20:20	22:20	00:20	10:20	12:20	14:20	16:20	18:20	20:20	22:20	00:20	4,00 €

ROUTE NORD	
Wabe	Ort
1	Dillishausen
2	Großkitzighofen
2	Kleinkitzighofen
2	Lamerdingen

Route Süd / Ost

Abfahrtszeiten Bahnhof Buchloe											
Montag – Freitag			Samstag, Sonntag, Feiertag								
19:40	21:40	23:40	09:40	11:40	13:40	15:40	17:40	19:40	21:40	23:40	

Abfahrtszeiten Orte nach Waben zum Bahnhof Buchloe												
Wabe	Montag – Freitag			Samstag, Sonntag, Feiertag								Preis
4	20:00	22:00	00:00	10:00	12:00	14:00	16:00	18:00	20:00	22:00	00:00	8,50 €
3	20:10	22:10	00:10	10:10	12:10	14:10	16:10	18:10	20:10	22:10	00:10	7,00 €
2	20:20	22:20	00:20	10:20	12:20	14:20	16:20	18:20	20:20	22:20	00:20	5,50 €
1	20:30	22:30	00:30	10:30	12:30	14:30	16:30	18:30	20:30	22:30	00:30	4,00 €

ROUTE SÜD / OST		ROUTE SÜD / OST	
Wabe	Ort	Wabe	Ort
2	Beckstetten	3	Waalhaupten
2	Bronnen	2	Weinhausen
3	Emmenhausen	2	Weicht
2	Eurishofen		
3	Gutenberg		
1	Honsolgen		
2	Hausen		
2	Jengen		
3	Ketterschwang		
4	Lengenfeld		
1	Lindenberg		
3	Oberstendorf		
2	Ummenhofen		
3	Unterstendorf		
2	Waal		

Tarifübersicht Ostallgäuer Verkehrs Gemeinschaft (OVG)



Fahrtstafel gültig ab

01.06.2022

Bustarif

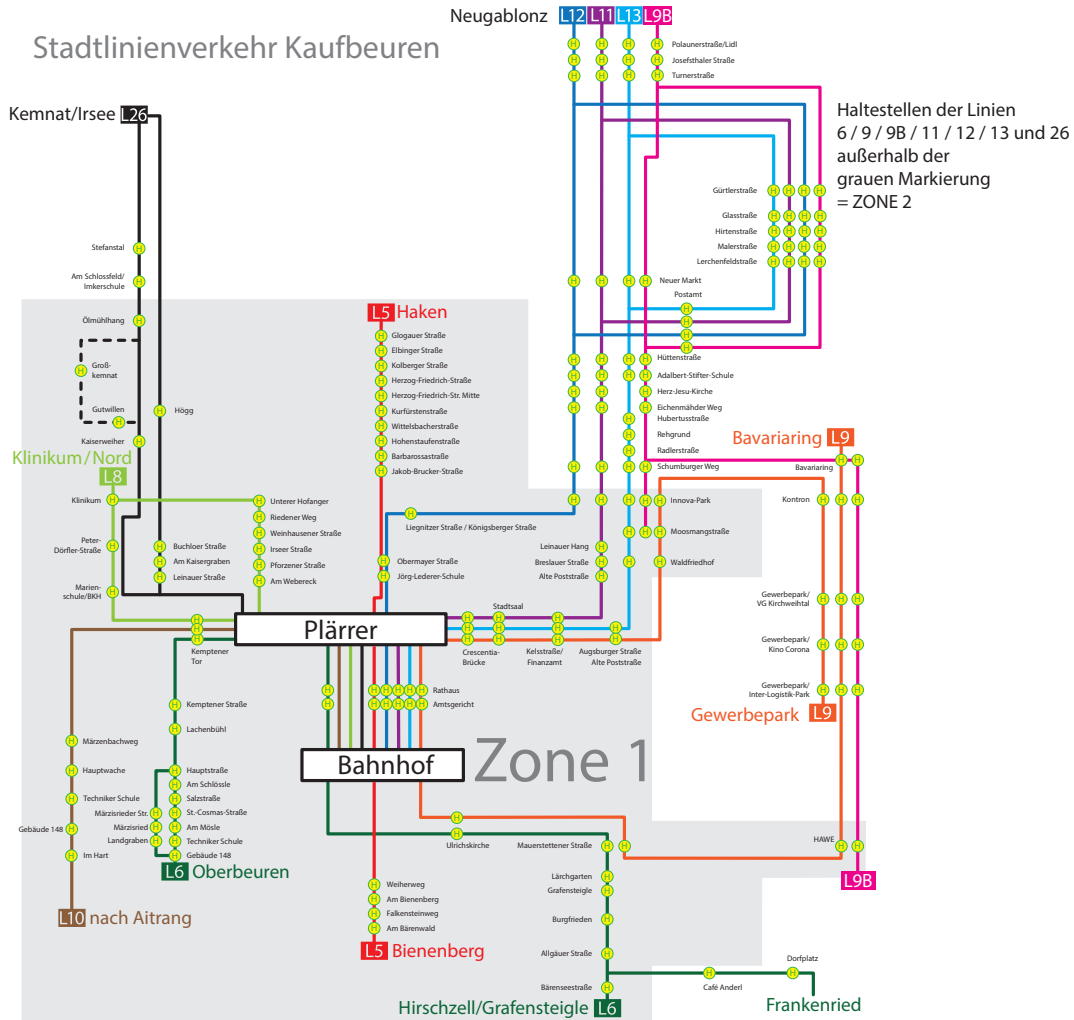
Preiszone	Kilometer	Einzelfahrtarten													Zeitkarten								
		Einzelfahrschein				CleverCard (Debitkarte)			Gruppenfahrschein		10-Fahrtentkarten			Wochenkarte		Monatskarte		ABO					
		Erwachsene	Kind	Schüler	Senior	Erw.	Kind	Schüler	Erw.	Kind	Erw.	Kind	Schüler	Erw.	Schüler/Azubi	Erw.	Schüler/Azubi	Kinderg.	Erw.	Schüler/Azubi			
Zone 1	Stadtverkehr	2,00 €			0,90 €	1,65 €	1,10 €	1,65 €	1,80 €	1,10 €	15,20 €		13,00 €						47,90 €	33,70 €		47,90 €	33,70 €
Zone 2	Kaufbeuren	2,50 €			1,25 €	1,95 €	1,40 €		1,40 €	0,70 €	21,00 €												
1	1-3	1,75 €	0,90 €		0,90 €	1,50 €	0,75 €		1,40 €	0,70 €	15,75 €				14,30 €	12,50 €	44,50 €	36,90 €	14,80 €	44,50 €	36,90 €		
2	4-5	2,60 €	1,30 €		1,30 €	2,25 €	1,15 €		1,95 €	1,00 €	23,40 €				17,50 €	15,70 €	55,30 €	47,00 €	17,00 €	55,30 €	47,00 €		
3	6-7	3,20 €	1,60 €		1,60 €	2,75 €	1,40 €		2,20 €	1,10 €	28,80 €				20,60 €	18,40 €	65,30 €	54,70 €	19,70 €	65,30 €	54,70 €		
4	8-9	3,60 €	1,80 €		1,80 €	3,10 €	1,55 €		2,50 €	1,25 €	32,40 €				23,70 €	21,20 €	74,80 €	62,10 €	23,00 €	74,80 €	62,10 €		
5	10-11	3,90 €	1,95 €		1,95 €	3,55 €	1,80 €		2,85 €	1,45 €	35,10 €				26,90 €	23,80 €	84,20 €	69,90 €	25,00 €	84,20 €	69,90 €		
6	12-13	4,30 €	2,15 €		2,15 €	3,90 €	1,95 €		3,10 €	1,55 €	38,70 €				29,90 €	26,60 €	93,20 €	77,60 €	27,50 €	93,20 €	77,60 €		
7	14-15	4,70 €	2,35 €		2,35 €	4,15 €	2,10 €		3,30 €	1,65 €	42,30 €				33,20 €	29,30 €	102,40 €	85,00 €	30,00 €	102,40 €	85,00 €		
8	16-17	5,10 €	2,55 €		2,55 €	4,60 €	2,30 €		3,60 €	1,80 €	45,90 €				36,10 €	31,80 €	110,60 €	92,10 €	31,50 €	110,60 €	92,10 €		
9	18-20	5,50 €	2,75 €		2,75 €	5,00 €	2,50 €		4,00 €	2,00 €	49,50 €				39,10 €	34,30 €	119,20 €	99,30 €	33,80 €	119,20 €	99,30 €		
10	21-23	6,00 €	3,00 €		3,00 €	5,25 €	2,65 €		4,30 €	2,15 €	54,00 €				42,00 €	36,60 €	126,80 €	106,20 €	36,10 €	126,80 €	106,20 €		
11	24-26	6,45 €	3,25 €		3,25 €	5,65 €	2,85 €		4,60 €	2,30 €	58,05 €				44,60 €	39,10 €	134,40 €	111,60 €	37,80 €	134,40 €	111,60 €		
12	27-29	6,80 €	3,40 €		3,40 €	5,90 €	2,95 €		5,00 €	2,50 €	61,20 €				47,30 €	41,40 €	142,00 €	117,00 €	39,50 €	142,00 €	117,00 €		
13	30-34	7,15 €	3,60 €		3,60 €	6,20 €	3,10 €		5,30 €	2,65 €	64,35 €				49,90 €	43,70 €	150,70 €	123,50 €	41,20 €	150,70 €	123,50 €		
14	35-39	7,50 €	3,75 €		3,75 €	6,55 €	3,30 €		5,50 €	2,75 €	67,50 €				52,00 €	45,90 €	159,30 €	128,50 €	43,00 €	159,30 €	128,50 €		
15	40-44	8,00 €	4,00 €		4,00 €	6,90 €	3,45 €		5,70 €	2,85 €	72,00 €				54,10 €	48,30 €	165,80 €	134,00 €	45,00 €	165,80 €	134,00 €		
16	45-49	8,50 €	4,25 €		4,25 €	7,30 €	3,65 €		5,90 €	2,95 €	76,50 €				56,80 €	50,40 €	172,30 €	139,50 €	46,70 €	172,30 €	139,50 €		
17	50-54	8,80 €	4,40 €		4,40 €	7,70 €	3,85 €		6,20 €	3,10 €	79,20 €				58,80 €	52,00 €	179,90 €	145,00 €	48,70 €	179,90 €	145,00 €		
18	55-59	9,10 €	4,55 €		4,55 €	8,00 €	4,00 €		6,50 €	3,25 €	81,90 €				60,90 €	54,00 €	186,40 €	150,50 €	51,00 €	186,40 €	150,50 €		

Alle Fahrscheine mit Ziel-/Starthaltestelle Kaufbeuren sind ohne Aufzahlung in der Zone 1 des Stadtverkehrs Kaufbeuren gültig.

Zone 1, ohne Umstieg, einschl. Bahnhof und Krankenhaus Dr. Gutermann-Str.		Abo Erwachsene		Mit Freizeit 9+ Netz für die Zonen 1+2 sowie ab der Preisgruppe 2; Antrag erforderlich (6 Monate zahlen, 12 Monate fahren)
Tagesticket OVG:	8,40 €	Ersatzfahrschein:	5,00 €	
Tagesticket Familie:	13,00 €	Monatskarte 63+ "9+ Netz"	35,00 €	Abo Schüler/Azubi
Fahrrad-Tageskarte:	0,00 €	Monatskarte 63+ "9+ Stadt"	31,50 €	Mit Freizeit 9+ Netz für die Zonen 1+2 und ab der Preisgruppe 2; für Schüler/Azubi ohne Anspruch auf Erstattung der Schulwegkosten gilt 7 Monate zahlen, 12 Monate fahren; ansonsten gilt 12 Monate zahlen, 12 Monate fahren; Ausbildungsnachweis erforderlich; Antrag erforderlich
Buskuriergut:	4,00 €	10-Fahrtentkarte Kind Marktobderdorf	5,00 €	
Ersatzausstellung Chipkarte/Schülermonatskarte (Verlust/Beschädigung):	10,00 €	Freizeit 9+ Netz	Gültig Mo-Fr ab 9 Uhr; Sa/So/Ft ohne Beschränkung; auf allen Buslinien der OVG; für Inhaber von Abo's der Zonen 1+2 (Stadtverkehr Kaufbeuren) und ab der Preisgruppe 2 sowie Inhaber von Schülermonatskarten; Kosten übernimmt der jeweils zuständige Aufgabenträger des ÖPNV (Landkreis Ostallgäu/Stadt Kaufbeuren); die Gültigkeit richtet sich nach dem des Grundangebots	
Erhöhtes Beförderungsentgelt:	60,00 €			
Gebühr für Chipkarte (Datenträger) inkl. Erstaussstellung	7,00 €			
Nichtregistrierung von Chipkarten (elektr. Gültigkeitsprüfung):	5,00 €			
Bearbeitungsgebühr Auszahlung CleverCard (Debit-Guthaben)	3,00 €			
Einzelfahrschein Senior	Für Fahrgäste ab 63 Jahren gegen Altersnachweis	Ausgabe	Monatskarten/Abos auf Chipkarte (Datenträger) oder als Barcode/QR-Code	
Monatskarte 63+ "9+ Netz"	Für Fahrgäste ab 63 Jahren gegen Altersnachweis. Gültigkeit: Mo-Fr ab 9 Uhr, Sa/So/Ft ohne Beschränkung, auf allen Buslinien der OVG	CleverCard (Debitkarte)	Elektronische Geldbörse; Berechtigt zum Erwerb des CleverCard-Tarifs; erster Mindesteinzahlungsbetrag 10,00 €	
Monatskarte 63+ "9+ Stadt"	Für Fahrgäste ab 63 Jahren gegen Altersnachweis. Gültigkeit: Mo-Fr ab 9 Uhr, Sa/So/Ft ohne Beschränkung, im Stadtverkehr Kaufbeuren Zonen 1+2	Gruppenfahrschein	Den Gruppenfahrschein erhalten Gruppen ab 10 Teilnehmer. Jugendleiter/innen mit entsprechendem Ausweis (Jugendleiter/innen Card) werden bei Erfüllung der Gruppenbestimmungen -10 zahlende Teilnehmer- frei befördert.	
Kinderaltersgrenze	Kindern vom vollendeten 6. Lebensjahr bis zum vollendeten 15. Lebensjahr (unter 15 Jahren) erhalten den Tarif Kind	LINIEN TAXI	Der Fahrtwunsch muss angemeldet werden; Fahrpreise und Bedingungen in der Tarifübersicht Linientaxi	

Es gelten die Tarifbestimmungen der OVG und die Vertragsbedingungen für die Abos der OVG

Stadtlinienverkehr Kaufbeuren



Kurs VERKEHRSMITTEL VERKEHRSHINWEIS	Mo-Fr ohne Feiertage																	Samstag					
		1 ♿	3 ♿ S	7 ♿		9 ♿	13 ♿	17 ♿ S	21 ♿	25 ♿ S	29 ♿ F	33 ♿ S	37 ♿ wx	41 ♿ S wx	41 ♿ F wx	49 ♿ S	53 ♿ wx			603 ♿	611 ♿		
Kaufbeuren, Bahnhof																		19.33	20.00	22.00			
- Amtsgericht																		19.34	20.01	22.01			
- Plärrer			06.15	06.45		07.45	08.45	09.45	10.45	11.45	12.45	13.45	14.45	15.45	16.45	17.45	18.45	19.35	20.05	22.05	08.15	10.45	
- Jörg-Lederer-Schule			06.17	06.47		07.47	08.47	09.47	10.47	11.47	12.47	13.47	14.47	15.47	16.47	17.47	18.47	19.36	20.07	22.07	08.17	10.47	
- Obermayerstraße			06.18	06.48		07.48	08.48	09.48	10.48	11.48	12.48	13.48	14.48	15.48	16.48	17.48	18.48	19.37	20.08	22.08	08.18	10.48	
- Barbarossastraße	05.13	05.35	06.20	06.50	07.07	07.50	08.50	09.50	10.50	11.50	12.50	13.50	14.50	15.50	16.50	17.50	18.50	19.38	20.10	22.10	08.20	10.50	
- Hohenstaufenstr.	05.14	05.36	06.21	06.51	07.08	07.51	08.51	09.51	10.51	11.51	12.51	13.51	14.51	15.51	16.51	17.51	18.51	19.39	20.11	22.11	08.21	10.51	
- Wittelsbacher Str.	05.15	05.37	06.22	06.52	07.09	07.52	08.52	09.52	10.52	11.52	12.52	13.52	14.52	15.52	16.52	17.52	18.52	19.40	20.12	22.12	08.22	10.52	
- Kurfürstenstr.	05.16	05.38	06.23	06.53	07.10	07.53	08.53	09.53	10.53	11.53	12.53	13.53	14.53	15.53	16.53	17.53	18.53	19.41	20.13	22.13	08.23	10.53	
- Herzog-Friedrich-Str. Mitte	05.17	05.39	06.24	06.54	07.11	07.54	08.54	09.54	10.54	11.54	12.54	13.54	14.54	15.54	16.54	17.54	18.54	19.42	20.14	22.14	08.24	10.54	
- Herzog-Friedrich-Straße	05.18	05.40	06.25	06.55	07.12	07.55	08.55	09.55	10.55	11.55	12.55	13.55	14.55	15.55	16.55	17.55	18.55	19.43	20.15	22.15	08.25	10.55	
- Kolberger Straße	05.19	05.41	06.26	06.56	07.13	07.56	08.56	09.56	10.56	11.56	12.56	13.56	14.56	15.56	16.56	17.56	18.56	19.44	20.16	22.16	08.26	10.56	
- Elbinger Str.	05.20	05.42	06.28	06.57	07.14	07.57	08.57	09.57	10.57	11.57	12.57	13.57	14.57	15.57	16.57	17.57	18.57	19.45	20.17	22.17	08.27	10.57	
- Glogauer Str.	05.21	05.43	06.29	06.58	07.15	07.58	08.58	09.58	10.58	11.58	12.58	13.58	14.58	15.58	16.58	17.58	18.58	19.46	20.18	22.18	08.28	10.58	
- Jakob-Brucker-Str.	05.22	05.44	06.32	07.00	07.16	08.00	09.00	10.00	11.00	12.00	13.00	14.00	15.00	16.00	17.00	18.00	19.00	19.47	20.20	22.20	08.30	11.00	
- Jörg-Lederer-Schule	05.23	05.46	06.34	07.01	07.17	08.01	09.01	10.01	11.01	12.01	13.01	14.01	15.01	16.01	17.01	18.01	19.01	19.48	20.22	22.22	08.31	11.01	
- Plärrer	05.24	05.47	06.35	07.08	07.18	08.08	09.08	10.08	11.08	12.08	13.08	14.08	15.08	16.08	17.08	18.08	19.03	19.55	20.25	22.25	08.38	11.08	
- Rathaus	05.25	05.47	06.35	07.08	07.19	08.09	09.09	10.09	11.09	12.09	13.09	14.09	15.09	16.09	17.09	18.09	19.04	19.56	20.26	22.26			
- Amtsgericht	05.26	05.48	06.36	07.09	07.20	08.10	09.10	10.10	11.10	12.10	13.10	14.10	15.10	16.10	17.10	18.10	19.05	19.58	20.28	22.28			
- Bahnhof	05.27	05.49	06.37	07.10	07.21	08.11	09.11	10.11	11.11	12.11	13.11	14.11	15.11	16.11	17.11	18.11	19.06	19.59	20.29	22.29			
- Amtsgericht			05.53	06.38														20.00	20.31	22.31			
- Plärrer		05.56	06.41																				

ZEICHENERKLÄRUNG: **F** = nur an schulfreien Tagen
S = nur an Schultagen
wx = nicht Faschingsdienstag, nicht 24. und 31.12.
HS = nicht 24. und 31.12.
 = Der Fahrtwunsch ist bis 60 Minuten vor der gepl. Abfahrt, jedoch spät. bis 19:00 Uhr unter der Rufnummer 08341/809529 anzumelden. Fahrten vor 10:00 Uhr sind am Vortag bis spätestens 19:00 Uhr anzumelden. (siehe Seite 4)

♿ = hält nur zum Aussteigen
 ♿ = hält nur zum Einsteigen
 ♿ = barrierefrei







♿ = Behindertengerechter Bus (soweit betrieblich möglich, ohne Gewähr)

Kurs VERKEHRSMITTEL VERKEHRSHINWEIS	Mo-Fr ohne Feiertage																	Samstag				
	4 Ⓢ	4 Ⓢ	8 Ⓢ SchrS	10 Ⓢ S SchrS	12 Ⓢ	14 Ⓢ	16 Ⓢ	18 Ⓢ	24 Ⓢ SchrS	22 Ⓢ S SchrS	24 Ⓢ S SchrS	26 Ⓢ	28 Ⓢ	30 Ⓢ wx	34 Ⓢ	38 Ⓢ wx	wx Ⓢ wx	wx Ⓢ wx	wx Ⓢ wx	602 Ⓢ	606 Ⓢ	610 Ⓢ
Kaufbeuren, Plärrer	06.15	06.45	07.15	07.45	08.15	09.15	10.15	11.15	12.15	12.45	13.15	14.15	15.15	16.15	17.15	18.15	Ⓢ20.30	Ⓢ21.16	Ⓢ22.30	07.45	10.15	12.45
- Rathaus	06.17	06.47	07.17	07.47	08.17	09.17	10.17	11.17	12.17	12.47	13.17	14.17	15.17	16.17	17.17	18.17	Ⓢ20.32	Ⓢ21.18	Ⓢ22.32	07.47	10.17	12.47
- Schraderschule	Ⓢ	Ⓢ	Ⓢ	Ⓢ	Ⓢ	Ⓢ	Ⓢ	Ⓢ	Ⓢ	Ⓢ	Ⓢ	Ⓢ	Ⓢ	Ⓢ	Ⓢ	Ⓢ	Ⓢ	Ⓢ	Ⓢ	Ⓢ	Ⓢ	Ⓢ
- Amtsgericht	06.18	06.48	07.18	07.50	08.18	09.18	10.18	11.18	12.20	12.48	13.20	14.18	15.18	16.18	17.18	18.18	Ⓢ20.33	Ⓢ21.19	Ⓢ22.33	07.48	10.18	12.48
- Bahnhof	06.20	06.50	07.20	07.52	08.20	09.20	10.20	11.20	12.22	12.50	13.22	14.20	15.20	16.20	17.20	18.20	Ⓢ20.35	Ⓢ21.21	Ⓢ22.35	07.50	10.20	12.50
- Weiherweg	Ⓢ06.23	Ⓢ06.53	Ⓢ07.23	Ⓢ07.55	Ⓢ08.23	Ⓢ09.23	Ⓢ10.23	Ⓢ11.23	Ⓢ12.25	Ⓢ12.53	Ⓢ13.25	Ⓢ14.23	Ⓢ15.23	Ⓢ16.23	Ⓢ17.23	Ⓢ18.23	Ⓢ20.38	Ⓢ21.22	Ⓢ22.38	Ⓢ07.53	Ⓢ10.23	Ⓢ12.53
- Bienenberg	Ⓢ06.24	Ⓢ06.54	Ⓢ07.24	Ⓢ07.57	Ⓢ08.24	Ⓢ09.24	Ⓢ10.24	Ⓢ11.24	Ⓢ12.27	Ⓢ12.54	Ⓢ13.27	Ⓢ14.24	Ⓢ15.24	Ⓢ16.24	Ⓢ17.24	Ⓢ18.24	Ⓢ20.39	Ⓢ21.23	Ⓢ22.39	Ⓢ07.54	Ⓢ10.24	Ⓢ12.54
- Falkensteinweg	Ⓢ06.25	Ⓢ06.55	Ⓢ07.25	Ⓢ07.58	Ⓢ08.25	Ⓢ09.25	Ⓢ10.25	Ⓢ11.25	Ⓢ12.28	Ⓢ12.55	Ⓢ13.28	Ⓢ14.25	Ⓢ15.25	Ⓢ16.25	Ⓢ17.25	Ⓢ18.25	Ⓢ20.40	Ⓢ21.24	Ⓢ22.40	Ⓢ07.55	Ⓢ10.25	Ⓢ12.55
- Am Bärenwald	06.27	06.57	07.27	07.58	08.27	09.27	10.27	11.27	12.28	12.57	13.28	14.27	15.27	16.27	17.27	18.27	20.42	21.25	22.42	07.57	10.27	12.57
- Falkensteinweg	06.28	06.58	07.28	07.59	08.28	09.28	10.28	11.28	12.29	12.58	13.29	14.28	15.28	16.28	17.28	18.28	20.43	21.26	22.43	07.58	10.28	12.58
- Bienenberg	06.29	06.59	07.29	08.00	08.29	09.29	10.29	11.29	12.30	12.59	13.30	14.29	15.29	16.29	17.29	18.29	20.44	21.27	22.44	07.59	10.29	12.59
- Weiherweg	06.30	07.00	07.30	08.01	08.30	09.30	10.30	11.30	12.31	13.00	13.31	14.30	15.30	16.30	17.30	18.30	20.45	21.28	22.45	08.00	10.30	13.00
- Bahnhof	06.32	07.02	07.32	08.03	08.32	09.32	10.32	11.32	12.33	13.02	13.33	14.32	15.32	16.32	17.32	18.32	Ⓢ20.46	Ⓢ21.29	Ⓢ22.46	08.02	10.32	13.02
- Amtsgericht	06.35	07.05	07.35	08.06	08.35	09.35	10.35	11.35	12.36	13.05	13.36	14.35	15.35	16.35	17.35	18.35	Ⓢ20.48	Ⓢ21.31	Ⓢ22.48	08.04	10.34	13.04
- Schraderschule	Ⓢ	Ⓢ	Ⓢ	Ⓢ	Ⓢ	Ⓢ	Ⓢ	Ⓢ	Ⓢ	Ⓢ	Ⓢ	Ⓢ	Ⓢ	Ⓢ	Ⓢ	Ⓢ	Ⓢ	Ⓢ	Ⓢ	Ⓢ	Ⓢ	Ⓢ
- Plärrer	06.38	07.08	07.38	08.09	08.38	09.38	10.38	11.38	12.39	13.08	13.39	14.38	15.38	16.38	17.38	18.38	Ⓢ20.50	Ⓢ21.33	Ⓢ22.50	08.07	10.37	13.07


Kurs VERKEHRSHINWEIS	Samstag											Sonntag und Feiertag												
	HS Ⓢ Ⓢ	HS Ⓢ Ⓢ	HS Ⓢ Ⓢ									Ⓢ Ⓢ Ⓢ	HS Ⓢ Ⓢ	HS Ⓢ Ⓢ										
Kaufbeuren, Plärrer	Ⓢ17.30	Ⓢ19.30	Ⓢ22.30									Ⓢ14.30	Ⓢ19.30	Ⓢ22.30										
- Rathaus	Ⓢ17.32	Ⓢ19.32	Ⓢ22.32									Ⓢ14.32	Ⓢ19.32	Ⓢ22.32										
- Schraderschule	Ⓢ	Ⓢ	Ⓢ									Ⓢ	Ⓢ	Ⓢ										
- Amtsgericht	Ⓢ17.33	Ⓢ19.33	Ⓢ22.33									Ⓢ14.33	Ⓢ19.33	Ⓢ22.33										
- Bahnhof	Ⓢ17.35	Ⓢ19.35	Ⓢ22.35									Ⓢ14.35	Ⓢ19.35	Ⓢ22.35										
- Weiherweg	17.38	19.38	22.38									14.38	19.38	22.38										
- Bienenberg	17.39	19.39	22.39									14.39	19.39	22.39										
- Falkensteinweg	17.40	19.40	22.40									14.40	19.40	22.40										
- Am Bärenwald	17.42	19.42	22.42									14.42	19.42	22.42										
- Falkensteinweg	17.43	19.43	22.43									14.43	19.43	22.43										
- Bienenberg	17.44	19.44	22.44									14.44	19.44	22.44										
- Weiherweg	17.45	19.45	22.45									14.45	19.45	22.45										
- Bahnhof	Ⓢ17.46	Ⓢ19.46	Ⓢ22.46									Ⓢ14.46	Ⓢ19.46	Ⓢ22.46										
- Amtsgericht	Ⓢ17.48	Ⓢ19.48	Ⓢ22.48									Ⓢ14.48	Ⓢ19.48	Ⓢ22.48										
- Schraderschule	Ⓢ	Ⓢ	Ⓢ									Ⓢ	Ⓢ	Ⓢ										
- Plärrer	Ⓢ17.50	Ⓢ19.50	Ⓢ22.50									Ⓢ14.50	Ⓢ19.50	Ⓢ22.50										

ZEICHENERKLÄRUNG: **F** = nur an schulfreien Tagen
S = nur an Schultagen
wx = nicht Faschingsdienstag, nicht 24. und 31.12.
HS = nicht 24. und 31.12.
Ⓢ = Der Fahrtwunsch ist bis 60 Minuten vor der gepl. Abfahrt, jedoch spät. bis 19:00 Uhr unter der Rufnummer 08341/809579 anzumelden. Fahrten vor 10:00 Uhr sind am Vortag bis spätestens 19:00 Uhr anzumelden. (siehe Seite 4)
Ⓢ = Behindertengerechter Bus (soweit betrieblich möglich, ohne Gewähr)

SchrS = An Schultagen über Schraderschule
Ⓢ = hält nur zum Aussteigen
Ⓢ = hält nur zum Einsteigen
Ⓢ = barrierefrei

Kurs VERKEHRSMITTEL VERKEHRSHINWEIS	Mo-Fr ohne Feiertage																						
		1 SA	2 SA	4 S SA	6 S SA	7 SA	8 SA	9 S SA	10 SA	11 S SA	15 SA	16 S SA	17 SA	18 S SA	19 wx SA	20 S SA	21 wx SA	wx 	wx 	wx 	wx 	wx 	
Kaufbeuren, Bahnhof																		19.05	20.05	20.35	21.05	22.05	
- Plärrer			06.15		07.45	08.15	09.15	10.15	11.15	11.45	13.15	13.45	14.15	15.15	16.15	17.15	18.15	19.10	20.10	20.40	21.10	22.10	
- Kempener Tor			06.17		07.47	08.17	09.17	10.17	11.17	11.47	13.17	13.47	14.17	15.17	16.17	17.17	18.17	19.11	20.11	20.41	21.11	22.11	
- Flgh. Hauptwache			06.20															19.12	20.12	20.42	21.12	22.12	
Oberbeuren, Am Mösle			06.21																				
- St.-Cosmas-Str.			06.22																				
- Märzriederstr.			06.23																				
- Märzrieder			06.24																				
Kaufbeuren, Kempener Straße					07.48	08.18	09.18	10.18	11.18	11.48	13.18	13.48	14.18	15.18	16.18	17.18	18.18	19.13	20.13	20.43	21.13	22.13	
- Lachenbühl					07.49	08.19	09.19	10.19	11.19	11.49	13.19	13.49	14.19	15.19	16.19	17.19	18.19	19.14	20.14	20.44	21.14	22.14	
Oberbeuren, Hauptstraße					07.50	08.20	09.20	10.20	11.20	11.50	13.20	13.50	14.20	15.20	16.20	17.20	18.20	19.15	20.15	20.45	21.15	22.15	
- Märzriederstr.					07.52	08.22	09.22	10.22	11.22	11.52	13.22	13.52	14.22	15.22	16.22	17.22	18.22	19.20	20.20	20.50	21.20	22.20	
- Märzrieder					07.11	07.54	08.24	09.24	10.24	11.24	11.54	13.24	13.54	14.24	15.24	16.24	17.24	18.24	19.20	20.20	20.50	21.20	22.20
- Landgraben			06.24		07.12	07.55	08.25	09.25	10.25	11.25	11.55	13.25	13.55	14.25	15.25	16.25	17.25	18.25	19.21	20.21	20.51	21.21	22.21
Kaufbeuren, Gebäude 148	05.16	05.58	06.25	07.15	07.56	08.26	09.26	10.26	11.26	11.56	13.26	13.56	14.26	15.26	16.26	17.26	18.26	19.23	20.23	20.53	21.23	22.23	
- Techniker-Schule	05.17	06.00	06.27	07.17	07.58	08.28	09.28	10.28	11.28	11.58	13.28	13.58	14.28	15.28	16.28	17.28	18.28	19.25	20.25	20.55	21.25	22.25	
Oberbeuren, Am Mösle	05.18	06.01	06.28	07.18	07.59	08.29	09.29	10.29	11.29	11.59	13.29	13.59	14.29	15.29	16.29	17.29	18.29	19.26	20.26	20.56	21.26	22.26	
- St.-Cosmas-Str.	05.19	06.02	06.29	07.20	08.00	08.30	09.30	10.30	11.30	12.00	13.30	14.00	14.30	15.30	16.30	17.30	18.30	19.27	20.27	20.57	21.27	22.27	
- Salzstraße	05.20	06.03	06.30	07.23	08.02	08.32	09.32	10.32	11.32	12.02	13.32	14.02	14.32	15.32	16.32	17.32	18.32	19.28	20.28	20.58	21.28	22.28	
- Am Schlössle	05.21	06.05	06.32	07.25	08.04	08.34	09.34	10.34	11.34	12.04	13.34	14.04	14.34	15.34	16.34	17.34	18.34	19.30	20.30	21.00	21.30	22.30	
- Hauptstraße	05.22	06.06	06.33	07.27	08.05	08.35	09.35	10.35	11.35	12.05	13.35	14.05	14.35	15.35	16.35	17.35	18.35	19.31	20.31	21.01	21.31	22.31	
Kaufbeuren, Lachenbühl	05.23	06.07	06.34	07.29	08.06	08.36	09.36	10.36	11.36	12.06	13.36	14.06	14.36	15.36	16.36	17.36	18.36	19.32	20.32	21.02	21.32	22.32	
- Kempener Straße	05.24	06.08	06.35	07.30	08.07	08.37	09.37	10.37	11.37	12.07	13.37	14.07	14.37	15.37	16.37	17.37	18.37	19.32	20.32	21.02	21.32	22.32	
- Kempener Tor	05.25	06.09	06.36	07.31	08.09	08.39	09.39	10.39	11.39	12.09	13.39	14.09	14.39	15.39	16.39	17.39	18.39	19.34	20.34	21.04	21.34	22.34	
- Plärrer	05.26	06.11	06.38	07.43	08.11	08.41	09.41	10.41	11.41	12.11	13.41	14.11	14.41	15.41	16.41	17.41	18.41	19.36	20.36	21.06	21.36	22.36	
- Sophie-La-Roche-Realschule	∧		07.50															∧	∧	∧	∧	∧	
- Bahnhof	05.28																	19.39	20.39	21.09	21.39	22.39	

ZEICHENERKLÄRUNG: **S** = nur an Schultagen
wx = nicht Faschingsdienstag, nicht 24. und 31.12.
HS = nicht 24. und 31.12.

 = Der Fahrtwunsch ist bis 60 Minuten vor der gepl. Abfahrt, jedoch spät. bis 19:00 Uhr unter der Rufnummer 08341/809529 anzumelden. Fahrten vor 10:00 Uhr sind am Vortag bis spätestens 19:00 Uhr anzumelden. (siehe Seite 4)

SA = Wegen extremer Steigungs/Gefällasschnitten auf dieser Linie, kann es vorkommen, dass bei Schnee- und Eisglätte die Haltestellen "Salzstraße" und "Am Schlössle" nicht angefahren werden können!

♿ = Behindertengerechter Bus (soweit betrieblich möglich, ohne Gewähr)


◀ = hält nur zum Aussteigen
▶ = hält nur zum Einsteigen
♿ = barrierefrei

Kurs VERKEHRSMITTEL VERKEHRSHINWEIS	Mo-Fr ohne Feiertage				Samstag						Sonntag und Feiertag								
	WX ☞	WX ☞			22 ☞ SA	25 ☞ SA	27 ☞ SA	HS ☞	HS ☞	HS ☞	HS ☞	HS ☞	☞	☞	HS ☞	HS ☞	HS ☞	HS ☞	HS ☞
Kaufbeuren, Bahnhof	22.20	23.05						17.05	19.05	21.05	22.05	23.05	10.05	12.05	17.05	19.05	21.05	22.05	23.05
- Plärler	☞22.25	☞23.10			08.45	11.15	13.45	☞17.10	☞19.10	☞21.10	☞22.10	☞23.10	☞10.10	☞12.10	☞17.10	☞19.10	☞21.10	☞22.10	☞23.10
- Kemptener Tor	☞22.26	☞23.11			08.47	11.17	13.47	☞17.11	☞19.11	☞21.11	☞22.11	☞23.11	☞10.11	☞12.11	☞17.11	☞19.11	☞21.11	☞22.11	☞23.11
- Flgh. Hauptwache	22.27	23.12						17.12	19.12	21.12	22.12	23.12	10.12	12.12	17.12	19.12	21.12	22.12	23.12
Oberbeuren, Am Mösle	☞	☞			☞	☞	☞	☞	☞	☞	☞	☞	☞	☞	☞	☞	☞	☞	☞
- St.-Cosmas-Str.	☞	☞			☞	☞	☞	☞	☞	☞	☞	☞	☞	☞	☞	☞	☞	☞	☞
- Märzriederstr.	☞	☞			☞	☞	☞	☞	☞	☞	☞	☞	☞	☞	☞	☞	☞	☞	☞
- Märzried	☞	☞			☞	☞	☞	☞	☞	☞	☞	☞	☞	☞	☞	☞	☞	☞	☞
Kaufbeuren, Kemptener Straße	22.28	23.13			08.48	11.18	13.48	17.13	19.13	21.13	22.13	23.13	10.13	12.13	17.13	19.13	21.13	22.13	23.13
- Lachenbühl	22.29	23.14			08.49	11.19	13.49	17.14	19.14	21.14	22.14	23.14	10.14	12.14	17.14	19.14	21.14	22.14	23.14
Oberbeuren, Hauptstraße	22.30	23.15			08.50	11.20	13.50	17.15	19.15	21.15	22.15	23.15	10.15	12.15	17.15	19.15	21.15	22.15	23.15
- Märzriederstr.	22.35	23.20			08.52	11.22	13.52	17.20	19.20	21.20	22.20	23.20	10.20	12.20	17.20	19.20	21.20	22.20	23.20
- Märzried	22.35	23.20			08.54	11.24	13.54	17.20	19.20	21.20	22.20	23.20	10.20	12.20	17.20	19.20	21.20	22.20	23.20
- Landgraben	22.36	23.21			08.55	11.25	13.55	17.21	19.21	21.21	22.21	23.21	10.21	12.21	17.21	19.21	21.21	22.21	23.21
Kaufbeuren, Gebäude 148	22.38	23.23			08.56	11.26	13.56	17.23	19.23	21.23	22.23	23.23	10.23	12.23	17.23	19.23	21.23	22.23	23.23
- Techniker-Schule	22.40	23.25			08.58	11.28	13.58	17.25	19.25	21.25	22.25	23.25	10.25	12.25	17.25	19.25	21.25	22.25	23.25
Oberbeuren, Am Mösle	22.41	23.26			08.59	11.29	13.59	17.26	19.26	21.26	22.26	23.26	10.26	12.26	17.26	19.26	21.26	22.26	23.26
- St.-Cosmas-Str.	22.42	23.27			09.00	11.30	14.00	17.27	19.27	21.27	22.27	23.27	10.27	12.27	17.27	19.27	21.27	22.27	23.27
- Salzstraße	22.43	23.28			09.02	11.32	14.02	17.28	19.28	21.28	22.28	23.28	10.28	12.28	17.28	19.28	21.28	22.28	23.28
- Am Schlösle	22.45	23.30			09.04	11.34	14.04	17.30	19.30	21.30	22.30	23.30	10.30	12.30	17.30	19.30	21.30	22.30	23.30
- Hauptstraße	22.46	23.31			09.05	11.35	14.05	17.31	19.31	21.31	22.31	23.31	10.31	12.31	17.31	19.31	21.31	22.31	23.31
Kaufbeuren, Lachenbühl	22.47	23.32			09.06	11.36	14.06	17.32	19.32	21.32	22.32	23.32	10.32	12.32	17.32	19.32	21.32	22.32	23.32
- Kemptener Straße	22.47	23.32			09.07	11.37	14.07	17.32	19.32	21.32	22.32	23.32	10.32	12.32	17.32	19.32	21.32	22.32	23.32
- Kemptener Tor	☞2.49	☞2.34			09.09	11.39	14.09	☞17.34	☞19.34	☞21.34	☞22.34	☞23.34	☞10.34	☞12.34	☞17.34	☞19.34	☞21.34	☞22.34	☞23.34
- Plärler	☞2.51	☞2.36			09.11	11.41	14.11	☞17.36	☞19.36	☞21.36	☞22.36	☞23.36	☞10.36	☞12.36	☞17.36	☞19.36	☞21.36	☞22.36	☞23.36
- Sophie-La-Roche-Realschule	☞	☞			☞	☞	☞	☞	☞	☞	☞	☞	☞	☞	☞	☞	☞	☞	☞
- Bahnhof	22.54	23.39						17.39	19.39	21.39	22.39	23.39	10.39	12.39	17.39	19.39	21.39	22.39	23.39

ZEICHENERKLÄRUNG: **S** = nur an Schultagen
WX = nicht Faschingsdienstag, nicht 24. und 31.12.
HS = nicht 24. und 31.12.
☞ = Der Fahrtwunsch ist bis 60 Minuten vor der gepl. Abfahrt, jedoch spät. bis 19:00 Uhr unter der Rufnummer 08341/809529 anzumelden. Fahrten vor 10:00 Uhr sind am Vortag bis spätestens 19:00 Uhr anzumelden. (siehe Seite 4)
SA = Wegen extremer Steigungs/Gefällasschnitten auf dieser Linie, kann es vorkommen, dass bei Schnee- und Eisglätte die Haltestellen "Salzstraße" und "Am Schlösle" nicht angefahren werden können!
☞ = Behindertengerechter Bus (soweit betrieblich möglich, ohne Gewähr)
☞ = hält nur zum Aussteigen
☞ = hält nur zum Einsteigen
☞ = barrierefrei

Kurs VERKEHRSMITTEL VERKEHRSHINWEIS	Mo-Fr ohne Feiertage																						
	2 k	4 k	2 k S	2 k S	8 k S	26 k F	26 k S	12 k	14 k S	26 k	18 k	18 k F	24 k S	26 k F	28 k S	30 k WX	26 k S	34 k WX	WX F	WX F	WX F	WX F	
Kaufbeuren, Plärren	06.15				07.15	07.15	08.15	08.45	09.45	10.45	11.45	12.45	13.15	13.45	14.45	15.45	16.45	17.45	18.05	19.00	20.00	22.00	
- Rathaus	06.17				07.17	07.17	08.17	08.47	09.47	10.47	11.47	12.47	13.17	13.47	14.47	15.47	16.47	17.47	18.07	19.02	20.02	22.02	
- Amtsgericht	06.18				07.18	07.18	08.18	08.48	09.48	10.48	11.48	12.48	13.18	13.48	14.48	15.48	16.48	17.48	18.08	19.03	20.03	22.03	
- Bahnhof	06.19				07.19	07.19	08.19	08.49	09.49	10.49	11.49	12.49	13.19	13.49	14.49	15.49	16.49	17.49	18.10	19.05	20.05	22.05	
- Ulrichskirche	06.21				07.21	07.21	08.21	08.51	09.51	10.51	11.51	12.51	13.21	13.51	14.51	15.51	16.51	17.51	18.12	19.07	20.07	22.07	
- Mauerstettener Str.	06.22				07.22	07.22	08.22	08.52	09.52	10.52	11.52	12.52	13.22	13.52	14.52	15.52	16.52	17.52	18.13	19.08	20.08	22.08	
- Lärchgarten	06.23				07.23	07.23	08.23	08.53	09.53	10.53	11.53	12.53	13.23	13.53	14.53	15.53	16.53	17.53	18.14	19.09	20.09	22.09	
- Grafensteigle	06.24				07.24	07.24	08.24	08.54	09.54	10.54	11.54	12.54	13.24	13.54	14.54	15.54	16.54	17.54	18.15	19.10	20.10	22.10	
- Burgfrieden	06.26				07.26	07.26	08.26	08.56	09.56	10.56	11.56	12.56	13.26	13.56	14.56	15.56	16.56	17.56	18.17	19.12	20.12	22.12	
- Allgäuer Str.	06.27				07.27	07.27	08.27	08.57	09.57	10.57	11.57	12.57	13.27	13.57	14.57	15.57	16.57	17.57	18.18	19.13	20.13	22.13	
Hirschzell, Bärenseestraße	05.58	06.28			07.28			08.58	09.58			11.58	12.58	13.28		14.58	15.58		17.58	18.19	19.14	20.14	22.14
Frankenried, Cafe Anderl	⋮	⋮			⋮			⋮	⋮			⋮	⋮	⋮		⋮		⋮	⋮	⋮	⋮	⋮	
- Dorfplatz	⋮	⋮	06.55	07.30	⋮	⋮	⋮	⋮	⋮	⋮	⋮	⋮	⋮	⋮	⋮	⋮	⋮	⋮	⋮	⋮	⋮	⋮	
- Cafe Anderl	⋮	⋮	06.56	07.31	⋮	⋮	⋮	⋮	⋮	⋮	⋮	⋮	⋮	⋮	⋮	⋮	⋮	⋮	⋮	⋮	⋮	⋮	
Kaufbeuren, Allgäuer Str.	05.59	06.29			07.29	07.31	08.31	08.59	09.59	11.01	11.59	12.59	13.39	14.01	14.59	15.59	17.01	17.59	18.20	19.15	20.15	22.15	
- Burgfrieden	06.00	06.30			07.30	07.32	08.32	09.00	10.00	11.02	12.00	13.00	13.40	14.02	15.00	16.00	17.02	18.00	18.21	19.16	20.16	22.16	
- Grafensteigle	06.02	06.32			07.32	07.35	08.35	09.02	10.02	11.04	12.02	13.02	13.42	14.04	15.02	16.02	17.04	18.02	18.23	19.18	20.18	22.18	
- Lärchgarten	06.03	06.33			07.33	07.35	08.35	09.03	10.03	11.05	12.03	13.03	13.43	14.05	15.03	16.03	17.05	18.03	18.24	19.19	20.19	22.19	
- Mauerstettener Str.	06.04	06.34			07.34	07.36	08.36	09.04	10.04	11.06	12.04	13.04	13.44	14.06	15.04	16.04	17.06	18.04	18.25	19.20	20.20	22.20	
- Ulrichskirche	06.05	06.35			07.35	07.37	08.37	09.05	10.05	11.07	12.05	13.05	13.45	14.07	15.05	16.05	17.07	18.05	18.26	19.21	20.21	22.21	
- Bahnhofstraße	06.07	06.37	07.00	07.35	07.37	07.39	08.39	09.07	10.07	11.09	12.07	13.07	13.47	14.09	15.07	16.07	17.09	18.07	18.28	19.23	20.23	22.23	
- Amtsgericht	06.08	06.38	07.01	07.36	07.38	07.40	08.40	09.08	10.08	11.10	12.08	13.08	13.48	14.10	15.08	16.08	17.10	18.08	18.29	19.24	20.24	22.24	
- Plärren	06.11	06.40	07.05	07.40	07.40	07.42	08.42	09.11	10.11	11.12	12.11	13.11	13.50	14.12	15.10	16.10	17.12	18.10	18.32	19.27	20.27	22.27	

Kurs VERKEHRSMITTEL VERKEHRSHINWEIS	Samstag												Sonntag und Feiertag											
	36 k	42 k	46 k	HS F	HS F	HS F	HS F	HS F	HS F	HS F	HS F	HS F	HS F	HS F	HS F	HS F	HS F	HS F	HS F	HS F	HS F	HS F		
Kaufbeuren, Plärren	09.15	11.45	14.15	19.00	20.00	22.00	15.00	19.00	22.00															
- Rathaus	09.17	11.47	14.17	19.02	20.02	22.02	15.02	19.02	22.02															
- Amtsgericht	09.18	11.48	14.18	19.03	20.03	22.03	15.03	19.03	22.03															
- Bahnhof	09.19	11.49	14.19	19.05	20.05	22.05	15.05	19.05	22.05															
- Ulrichskirche	09.21	11.51	14.21	19.07	20.07	22.07	15.07	19.07	22.07															
- Mauerstettener Str.	09.22	11.52	14.22	19.08	20.08	22.08	15.08	19.08	22.08															
- Lärchgarten	09.23	11.53	14.23	19.09	20.09	22.09	15.09	19.09	22.09															
- Grafensteigle	09.24	11.54	14.24	19.10	20.10	22.10	15.10	19.10	22.10															
- Burgfrieden	09.26	11.56	14.26	19.12	20.12	22.12	15.12	19.12	22.12															
- Allgäuer Str.	09.27	11.57	14.27	19.13	20.13	22.13	15.13	19.13	22.13															
Hirschzell, Bärenseestraße	09.28	11.58	14.28	19.14	20.14	22.14	15.14	19.14	22.14															
Frankenried, Cafe Anderl	⋮	⋮	⋮	⋮	⋮	⋮	⋮	⋮	⋮															
- Dorfplatz	⋮	⋮	⋮	⋮	⋮	⋮	⋮	⋮	⋮															
- Cafe Anderl	⋮	⋮	⋮	⋮	⋮	⋮	⋮	⋮	⋮															
Kaufbeuren, Allgäuer Str.	09.29	11.59	14.29	19.15	20.15	22.15	15.15	19.15	22.15															
- Burgfrieden	09.30	12.00	14.30	19.16	20.16	22.16	15.16	19.16	22.16															
- Grafensteigle	09.32	12.02	14.32	19.18	20.18	22.18	15.18	19.18	22.18															
- Lärchgarten	09.33	12.03	14.33	19.19	20.19	22.19	15.19	19.19	22.19															
- Mauerstettener Str.	09.34	12.04	14.34	19.20	20.20	22.20	15.20	19.20	22.20															
- Ulrichskirche	09.35	12.05	14.35	19.21	20.21	22.21	15.21	19.21	22.21															
- Bahnhofstraße	09.37	12.07	14.37	19.23	20.23	22.23	15.23	19.23	22.23															
- Amtsgericht	09.38	12.08	14.38	19.24	20.24	22.24	15.24	19.24	22.24															
- Plärren	09.40	12.10	14.40	19.27	20.27	22.27	15.27	19.27	22.27															

ZEICHENERKLÄRUNG: **F** = nur an schulfreien Tagen
S = nur an Schultagen
WX = nicht Faschingsdienstag, nicht 24. und 31.12.
HS = nicht 24. und 31.12.
 = Der Fahrtwunsch ist bis 60 Minuten vor der gepl. Abfahrt, jedoch spät, bis 19:00 Uhr unter der Rufnummer 08341/809529 anzumelden. Fahrten vor 10:00 Uhr sind am Vortag bis spätestens 19:00 Uhr anzumelden. (siehe Seite 4)
k = Behindertengerechter Bus (soweit betrieblich möglich, ohne Gewähr)

⬅ = hält nur zum Aussteigen
➡ = hält nur zum Einsteigen
⚡ = barrierefrei

Kurs VERKEHRSMITTEL VERKEHRSHINWEIS	Mo-Fr ohne Feiertage													Samstag								
	2 ↳	↳	↳	↳	2 ↳	2 ↳	2 ↳	2 ↳	2 ↳	2 ↳	2 ↳	2 ↳	2 ↳	2 ↳	2 ↳	2 ↳	2 ↳	2 ↳	2 ↳	2 ↳		
Kaufbeuren, Bahnhof	05.13	↳06.05	↳07.02	↳07.20	08.15	09.15	10.15	11.15	12.15	14.15	15.15	16.15	17.15	18.15	↳19.30	↳20.10	↳21.10	09.45	12.15	14.45	↳16.45	↳17.45
- Plärrer	05.15	↳06.07	↳07.04	↳07.22	08.16	09.16	10.16	11.16	12.16	14.16	15.16	16.16	17.16	18.16	↳19.33	↳20.13	↳21.13	09.46	12.16	14.46	↳16.47	↳17.47
- Kempfener Tor	05.16	06.08	07.05	07.23	08.16	09.16	10.16	11.16	12.16	14.16	15.16	16.16	17.16	18.16	19.33	20.13	21.13	09.46	12.16	14.46	16.48	17.48
- Marienschule/BKH	05.17	06.09	07.06	07.24	08.17	09.17	10.17	11.17	12.17	14.17	15.17	16.17	17.17	18.17	19.34	20.14	21.14	09.47	12.17	14.47	16.49	17.49
- Peter-Dörfler-Str.	05.18	06.10	07.07	07.25	08.18	09.18	10.18	11.18	12.18	14.18	15.18	16.18	17.18	18.18	19.35	20.15	21.15	09.48	12.18	14.48	16.50	17.50
- Klinikum	05.20	06.11	07.08	07.26	08.20	09.20	10.20	11.20	12.20	14.20	15.20	16.20	17.20	18.20	19.36	20.16	21.16	09.50	12.20	14.50	16.51	17.51
- Unterer Hofanger	↳	06.12	07.09	07.27	08.27	09.27	10.27	11.27	12.27	14.27	15.27	16.27	17.27	18.27	19.37	20.17	21.17	09.57	12.27	14.57	16.52	17.52
- Riedener Weg	↳	06.13	07.10	07.28	08.29	09.29	10.29	11.29	12.29	14.29	15.29	16.29	17.29	18.29	19.38	20.18	21.18	09.59	12.29	14.59	16.53	17.53
- Weinhausener Str.	↳	06.14	07.11	07.29	08.30	09.30	10.30	11.30	12.30	14.30	15.30	16.30	17.30	18.30	19.39	20.19	21.19	10.00	12.30	15.00	16.54	17.54
- Irseer Str.	↳	06.15	07.12	07.30	08.32	09.32	10.32	11.32	12.32	14.32	15.32	16.32	17.32	18.32	19.40	20.20	21.20	10.02	12.32	15.02	16.55	17.55
- Schlingener Straße	↳	06.16	07.13	07.31	08.33	09.33	10.33	11.33	12.33	14.33	15.33	16.33	17.33	18.33	19.41	20.21	21.21	10.03	12.33	15.03	16.56	17.56
- Webereck	↳	06.17	07.14	07.32	08.36	09.36	10.36	11.36	12.36	14.36	15.36	16.36	17.36	18.36	19.42	20.22	21.22	10.06	12.36	15.06	16.57	17.57
- Plärrer	05.24	↳06.20	↳07.17	↳07.35	08.40	09.40	10.40	11.40	12.40	14.40	15.40	16.40	17.40	18.40	↳19.45	↳20.25	↳21.25	10.10	12.40	15.10	↳17.00	↳18.00
- Bahnhof		↳06.25	↳07.22	↳07.40											↳19.50	↳20.30	↳21.30				↳17.05	↳18.05

Kurs VERKEHRSMITTEL VERKEHRSHINWEIS	Samstag		Sonntag und Feiertag							
	↳	↳	2 ↳	2 ↳	2 ↳	2 ↳	HS ↳	HS ↳	HS ↳	HS ↳
Kaufbeuren, Bahnhof	↳18.45	↳19.45					↳16.45	↳17.45	↳18.45	↳19.45
- Plärrer	↳18.47	↳19.47	08.45	12.00	14.15	16.15	↳16.47	↳17.47	↳18.47	↳19.47
- Kempfener Tor	18.48	19.48	08.46	12.01	14.16	16.16	16.48	17.48	18.48	19.48
- Marienschule/BKH	18.49	19.49	08.47	12.02	14.17	16.17	16.49	17.49	18.49	19.49
- Peter-Dörfler-Str.	18.50	19.50	08.48	12.03	14.18	16.18	16.50	17.50	18.50	19.50
- Klinikum	18.51	19.51	08.50	12.05	14.20	16.20	16.51	17.51	18.51	19.51
- Unterer Hofanger	18.52	19.52					16.52	17.52	18.52	19.52
- Riedener Weg	18.53	19.53					16.53	17.53	18.53	19.53
- Weinhausener Str.	18.54	19.54					16.54	17.54	18.54	19.54
- Irseer Str.	18.55	19.55					16.55	17.55	18.55	19.55
- Schlingener Straße	18.56	19.56					16.56	17.56	18.56	19.56
- Webereck	18.57	19.57					16.57	17.57	18.57	19.57
- Plärrer	↳19.00	↳20.00	08.58	12.13	14.28	16.28	↳17.00	↳18.00	↳19.00	↳20.00
- Bahnhof	↳19.05	↳20.05					↳17.05	↳18.05	↳19.05	↳20.05

ZEICHENERKLÄRUNG: **S** = nur an Schultagen

WX = nicht Faschingsdienstag, nicht 24. und 31.12.

↳ = Der Fahrtwunsch ist bis 60 Minuten vor der gepl. Abfahrt, jedoch spät. bis 19:00 Uhr unter der Rufnummer 08341/809529 anzumelden. Fahrten vor 10:00 Uhr sind am Vortag bis spätestens 19:00 Uhr anzumelden. (siehe Seite 4)

↳ = Behindertengerechter Bus (soweit betrieblich möglich, ohne Gewähr)

↳ = hält nur zum Aussteigen

↳ = hält nur zum Einsteigen

↳ = barrierefrei

VERKEHRSHINWEIS	Mo-Fr ohne Feiertage																	Samstag				
	an	an	an	an	an	an	an	an	an	an	an	an	an	an	an	an	an	an	an	an	an	
Kaufbeuren, Bahnhof	05.25	05.45	06.40	07.15	08.15	09.40	10.40	11.40	12.40	13.25	14.40	15.40	16.40	18.40	19.40	20.40	21.20	22.40	23.25	05.25	05.45	08.15
- Plärrer	05.30	05.50	06.45	07.20	08.20	09.45	10.45	11.45	12.45	13.30	14.45	15.45	16.45	18.45	19.45	20.45	21.25	22.45	23.30	05.30	05.50	08.20
- Kelsstr./Finanzamt			06.47			09.47	10.47	11.47	12.47		14.47	15.47	16.47	18.47	19.47			22.47	23.32			
- Ulrichskirche	05.33	05.52		07.22	08.22					13.32							21.27			05.33	05.52	08.22
- Mauerstettener Str.	05.34	05.55		07.25	08.25					13.35							21.30			05.34	05.55	08.25
- HAWE	05.37	06.00		07.30	08.30					13.40							21.35			05.37	06.00	08.30
- Inter-Logistik-Park	05.38	06.02		07.32	08.32					13.42							21.37			05.38	06.02	08.32
- Kino Corona	05.39	06.03		07.33	08.33					13.43							21.38			05.39	06.03	08.33
- VG Kirchweithal	06.06	06.04		07.34	08.34					13.44							21.39			05.40	06.04	08.34
Neugablonz, Kontron		06.07		07.37	08.37					13.47							21.42			05.44	06.07	08.37
Kaufbeuren, Bavariaring		06.10		07.40	08.40					13.50							21.45			05.45	06.10	08.40
- Bavariaring		06.25		07.55	08.55					14.05							22.00			06.00	06.25	08.55
- Augsburg Str./Alte Poststr.			06.48			09.48	10.48	11.48	12.48		14.48	15.48	16.48	18.48	19.48	20.48		22.48	23.33			
- Waldfriedhof			06.50			09.50	10.50	11.50	12.50		14.50	15.50	16.50	18.50	19.50	20.50		22.50	23.35			
- Moosmangstr.			06.51			09.51	10.51	11.51	12.51		14.51	15.51	16.51	18.51	19.51	20.51		22.51	23.36			
Neugablonz, Innovapark			06.52			09.52	10.52	11.52	12.52		14.52	15.52	16.52	18.52	19.52	20.52		22.52	23.37			
- Kontron		06.28	06.53	07.58	08.58	09.53	10.53	11.53	12.53	14.08	14.53	15.53	16.53	18.53	19.53	20.53	22.15	22.53	23.38	06.02	06.28	08.58
Kaufbeuren, VG Kirchweithal		06.31	06.54	08.01	09.01	09.54	10.54	11.54	12.54	14.11	14.54	15.54	16.54	18.54	19.54	20.54	22.17	22.54	23.39	06.06	06.31	09.01
- Kino Corona	06.07	06.32	06.55	08.02	09.02	09.55	10.55	11.55	12.55	14.12	14.55	15.55	16.55	18.55	19.55	20.55	22.18	22.55	23.40	06.07	06.32	09.02
- Inter-Logistik-Park	06.08	06.33	06.56	08.03	09.03	09.56	10.56	11.56	12.56	14.13	14.56	15.56	16.56	18.56	19.56	20.56	22.19	22.56	23.41	06.08	06.33	09.03
- HAWE	06.10	06.35	06.57	08.05	09.05	09.57	10.57	11.57	12.57	14.15	14.57	15.57	16.57	18.57	19.57	20.57	22.20	22.57	23.42	06.10	06.35	09.05
- Mauerstettener Str.	06.14	06.40		08.10	09.10					14.20							22.26			06.14	06.40	09.10
- Ulrichskirche	06.15	06.43		08.13	09.13					14.23							22.29			06.15	06.43	09.13
- Kino Corona																						
- VG Kirchweithal																						
Neugablonz, Kontron			07.00			10.00	11.00	12.00	13.00		15.00	16.00	17.00	19.00	20.00	21.00		23.00	23.45			
- Innovapark			07.04			10.04	11.04	12.04	13.04		15.04	16.04	17.04	19.04	20.04	21.04		23.04	23.49			
Kaufbeuren, Moosmangstr.			07.05			10.05	11.05	12.05	13.05		15.05	16.05	17.05	19.05	20.05	21.05		23.05	23.50			
- Waldfriedhof			07.07			10.07	11.07	12.07	13.07		15.07	16.07	17.07	19.07	20.07	21.07		23.07	23.52			
- Augsburg Str./Alte Poststr.			07.08			10.08	11.08	12.08	13.08		15.08	16.08	17.08	19.08	20.08	21.08		23.08	23.53			
- Kelsstr./Finanzamt			07.09			10.09	11.09	12.09	13.09		15.09	16.09	17.09	19.09	20.09	21.09		23.09	23.54			
- Bahnhof	06.16	06.45	07.10	08.15	09.15	10.10	11.10	12.10	13.10	14.25	15.10	16.10	17.10	19.10	20.10	21.10	22.33	23.10	23.55	06.16	06.45	09.15
- Plärrer	06.19	06.50	07.15	08.20	09.20	10.15	11.15	12.15	13.15	14.30	15.15	16.15	17.15	19.15	20.15	21.15	22.36	23.15	23.59	06.21	06.50	09.20
- Bahnhof																						

ZEICHENERKLÄRUNG: WX = nicht Faschingsdienstag, nicht 24. und 31.12.

HS = nicht 24. und 31.12.

an = Der Fahrtwunsch ist bis 60 Minuten vor der gepl. Abfahrt, jedoch spät. bis 19:00 Uhr unter der Rufnummer 08341/809529 anzumelden. Fahrten vor 10:00 Uhr sind am Vortag bis spätestens 19:00 Uhr anzumelden. (siehe Seite 4)

← hält nur zum Aussteigen

→ hält nur zum Einsteigen

VERKEHRSHINWEIS	Samstag											Sonntag und Feiertag							
					HS	HS	HS	HS	HS	HS			HS	HS	HS	HS	HS	HS	
Kaufbeuren, Bahnhof																			
- Plärler	09.40	11.40	13.30	15.40	16.40	17.40	19.40	20.40	22.40	23.25	13.30	15.40	16.40	17.40	19.40	20.40	22.40	23.25	
- Bahnhof	09.45	11.45	13.35	15.45	16.45	17.45	19.45	20.45	22.45	23.30	13.35	15.45	16.45	17.45	19.45	20.45	22.45	23.30	
- Kelsstr./Finanzamt	09.47	11.47		15.47	16.47	17.47	19.47	20.47	22.47	23.32		15.47	16.47	17.47	19.47	20.47	22.47	23.32	
- Ulrichskirche			13.37								13.37								
- Mauerstettener Str.			13.40								13.40								
- HAWE			13.45								13.45								
- Inter-Logistik-Park			13.47								13.47								
- Kino Corona			13.48								13.48								
- VG Kirchweihthal			13.49								13.49								
Neugablonz, Kontron			13.52								13.52								
Kaufbeuren, Bavariaring			13.55								13.55								
- Bavariaring			14.10								14.10								
- Augsburg Str./Alte Poststr.	09.48	11.48		15.48	16.48	17.48	19.48	20.48	22.48	23.33		15.48	16.48	17.48	19.48	20.48	22.48	23.33	
- Waldfriedhof	09.50	11.50		15.50	16.50	17.50	19.50	20.50	22.50	23.35		15.50	16.50	17.50	19.50	20.50	22.50	23.35	
- Moosmangstr.	09.51	11.51		15.51	16.51	17.51	19.51	20.51	22.51	23.36		15.51	16.51	17.51	19.51	20.51	22.51	23.36	
Neugablonz, Innovapark	09.52	11.52		15.52	16.52	17.52	19.52	20.52	22.52	23.37		15.52	16.52	17.52	19.52	20.52	22.52	23.37	
- Kontron	09.53	11.53	14.13	15.53	16.53	17.53	19.53	20.53	22.53	23.38	14.13	15.53	16.53	17.53	19.53	20.53	22.53	23.38	
Kaufbeuren, VG Kirchweihthal	09.54	11.54	14.16	15.54	16.54	17.54	19.54	20.54	22.54	23.39	14.16	15.54	16.54	17.54	19.54	20.54	22.54	23.39	
- Kino Corona	09.55	11.55	14.17	15.55	16.55	17.55	19.55	20.55	22.55	23.40	14.17	15.55	16.55	17.55	19.55	20.55	22.55	23.40	
- Inter-Logistik-Park	09.56	11.56	14.18	15.56	16.56	17.56	19.56	20.56	22.56	23.41	14.18	15.56	16.56	17.56	19.56	20.56	22.56	23.41	
- HAWE			14.20								14.20								
- Mauerstettener Str.			14.25								14.25								
- Ulrichskirche			14.28								14.28								
- Kino Corona																			
- VG Kirchweihthal																			
Neugablonz, Kontron	10.00	12.00		16.00	17.00	18.00	20.00	21.00	23.00	23.45		16.00	17.00	18.00	20.00	21.00	23.00	23.45	
- Innovapark	10.04	12.04		16.04	17.04	18.04	20.04	21.04	23.04	23.49		16.04	17.04	18.04	20.04	21.04	23.04	23.49	
Kaufbeuren, Moosmangstr.	10.05	12.05		16.05	17.05	18.05	20.05	21.05	23.05	23.50		16.05	17.05	18.05	20.05	21.05	23.05	23.50	
- Waldfriedhof	10.07	12.07		16.07	17.07	18.07	20.07	21.07	23.07	23.52		16.07	17.07	18.07	20.07	21.07	23.07	23.52	
- Augsburg Str./Alte Poststr.	10.08	12.08		16.08	17.08	18.08	20.08	21.08	23.08	23.53		16.08	17.08	18.08	20.08	21.08	23.08	23.53	
- Kelsstr./Finanzamt	10.09	12.09		16.09	17.09	18.09	20.09	21.09	23.09	23.54		16.09	17.09	18.09	20.09	21.09	23.09	23.54	
- Bahnhof	10.10	12.10	14.30	16.10	17.10	18.10	20.10	21.10	23.10	23.55	14.30	16.10	17.10	18.10	20.10	21.10	23.10	23.55	
- Plärler	10.15	12.15	14.35	16.15	17.15	18.15	20.15	21.15	23.15	23.59	14.35	16.15	17.15	18.15	20.15	21.15	23.15	23.59	
- Bahnhof																			

ZEICHENERKLÄRUNG: = nicht Faschingsdienstag, nicht 24. und 31.12.

= nicht 24. und 31.12.

= Der Fahrtwunsch ist bis 60 Minuten vor der gepl. Abfahrt, jedoch spät. bis 19:00 Uhr unter der Rufnummer 08341/809529 anzumelden. Fahrten vor 10:00 Uhr sind am Vortag bis spätestens 19:00 Uhr anzumelden. (siehe Seite 4)

◀= hält nur zum Aussteigen

▶= hält nur zum Einsteigen

VERKEHRSHINWEIS	Mo-Fr ohne Feiertage										Samstag							
	↔	↔	↔	↔	↔	↔	↔	↔	↔	↔	↔	↔	↔	↔	↔	↔	↔	
Neugablonz, Polauner Str./Lidl	↔05.22	↔06.52	↔08.22	↔10.22	↔13.22			↔19.22	↔21.22		↔05.22	↔08.22	↔10.22		↔19.22	↔21.22		
- Josefsthaller Str.	↔05.23	↔06.53	↔08.23	↔10.23	↔13.23			↔19.23	↔21.23		↔05.23	↔08.23	↔10.23		↔19.23	↔21.23		
- Turnerstraße	↔05.24	↔06.54	↔08.24	↔10.24	↔13.24			↔19.24	↔21.24		↔05.24	↔08.24	↔10.24		↔19.24	↔21.24		
- Gürtlerstr.	↔05.25	↔06.55	↔08.25	↔10.25	↔13.25			↔19.25	↔21.25		↔05.25	↔08.25	↔10.25		↔19.25	↔21.25		
- Glasstr.	↔05.26	↔06.56	↔08.26	↔10.26	↔13.26			↔19.26	↔21.26		↔05.26	↔08.26	↔10.26		↔19.26	↔21.26		
- Hirtenstr.	↔05.27	↔06.57	↔08.27	↔10.27	↔13.27			↔19.27	↔21.27		↔05.27	↔08.27	↔10.27		↔19.27	↔21.27		
- Malerstr.	↔05.28	↔06.58	↔08.28	↔10.28	↔13.28			↔19.28	↔21.28		↔05.28	↔08.28	↔10.28		↔19.28	↔21.28		
- Lerchenfeldstr.	↔05.29	↔06.59	↔08.29	↔10.29	↔13.29			↔19.29	↔21.29		↔05.29	↔08.29	↔10.29		↔19.29	↔21.29		
- Postamt	↔05.30	↔07.00	↔08.30	↔10.30	↔13.30			↔19.30	↔21.30		↔05.30	↔08.30	↔10.30		↔19.30	↔21.30		
- Hüttenstr.	↔05.31	↔07.01	↔08.31	↔10.31	↔13.31			↔19.31	↔21.31		↔05.31	↔08.31	↔10.31		↔19.31	↔21.31		
- Adalbert-Stifter-Schule	↔05.32	↔07.02	↔08.32	↔10.32	↔13.32			↔19.32	↔21.32		↔05.32	↔08.32	↔10.32		↔19.32	↔21.32		
- Herz-Jesu-Kirche	↔05.34	↔07.04	↔08.34	↔10.34	↔13.34			↔19.34	↔21.34		↔05.34	↔08.34	↔10.34		↔19.34	↔21.34		
- Eichenmähder Weg	↔05.35	↔07.05	↔08.35	↔10.35	↔13.35			↔19.35	↔21.35		↔05.35	↔08.35	↔10.35		↔19.35	↔21.35		
- Schumburger Weg	↔05.37	↔07.07	↔08.37	↔10.37	↔13.37			↔19.37	↔21.37		↔05.37	↔08.37	↔10.37		↔19.37	↔21.37		
- Innovapark	↔05.38	↔07.08	↔08.38	↔10.38	↔13.38			↔19.38	↔21.38		↔05.38	↔08.38	↔10.38		↔19.38	↔21.38		
Kaufbeuren, Moosmangstr.	↔05.39	↔07.09	↔08.39	↔10.39	↔13.39			↔19.39	↔21.39		↔05.39	↔08.39	↔10.39		↔19.39	↔21.39		
- Bavariaring	↔	↔07.13	↔08.43	↔10.43	↔13.43			↔19.43	↔21.43		↔05.43	↔08.43	↔10.43		↔19.43	↔21.43		
Neugablonz, Kontron	↔	↔07.15	↔08.45	↔10.45	↔13.45			↔19.45	↔21.45		↔05.45	↔08.45	↔10.45		↔19.45	↔21.45		
Kaufbeuren, VG Kirchweihalt	↔05.43	↔07.16	↔08.46	↔10.46	↔13.46			↔19.46	↔21.46		↔05.46	↔08.46	↔10.46		↔19.46	↔21.46		
- Kino Corona	↔05.44	↔07.16	↔08.46	↔10.46	↔13.46			↔19.46	↔21.46		↔05.46	↔08.46	↔10.46		↔19.46	↔21.46		
- Inter-Logistik-Park	↔05.45	↔07.17	↔08.47	↔10.47	↔13.47			↔19.47	↔21.47		↔05.47	↔08.47	↔10.47		↔19.47	↔21.47		
- HAWÉ	↔05.46	↔06.10	↔07.18	↔08.48	↔10.48	↔14.10	↔16.40	↔19.48	↔21.48	↔22.10	↔05.48	↔06.15	↔08.48	↔10.48	↔14.10	↔19.48	↔21.48	↔22.10
- Inter-Logistik-Park	↔06.11	↔	↔	↔	↔	↔14.11	↔16.41	↔	↔	↔22.11	↔	↔	↔	↔14.11	↔	↔	↔22.11	
- Kino Corona	↔06.12	↔	↔	↔	↔	↔14.12	↔16.42	↔	↔	↔22.12	↔	↔	↔	↔14.12	↔	↔	↔22.12	
- VG Kirchweihalt	↔06.13	↔07.20	↔08.50	↔10.50	↔13.50	↔14.13	↔16.43	↔19.50	↔21.50	↔22.13	↔05.50	↔06.18	↔08.50	↔10.50	↔14.13	↔19.50	↔21.50	↔22.13
Neugablonz, Kontron	↔06.18					↔14.18	↔16.48			↔22.18				↔14.18				↔22.18
Kaufbeuren, Bavariaring	↔06.20					↔14.20	↔16.50			↔22.20				↔14.20				↔22.20
- Moosmangstr.	↔06.21					↔14.21	↔16.51			↔22.21				↔14.21				↔22.21
Neugablonz, Innovapark	↔06.22					↔14.22	↔16.52			↔22.22				↔14.22				↔22.22
- Schumburger Weg	↔06.23					↔14.23	↔16.53			↔22.23				↔14.23				↔22.23
- Eichenmähder Weg	↔06.24					↔14.24	↔16.54			↔22.24				↔14.24				↔22.24
- Herz-Jesu-Kirche	↔06.25					↔14.25	↔16.55			↔22.25				↔14.25				↔22.25
- Adalbert-Stifter-Schule	↔06.26					↔14.26	↔16.56			↔22.26				↔14.26				↔22.26
- Hüttenstr.	↔06.27					↔14.27	↔16.57			↔22.27				↔14.27				↔22.27
- Neuer Markt	↔06.28					↔14.28	↔16.58			↔22.28				↔14.28				↔22.28
- Turnerstraße	↔06.29					↔14.29	↔16.59			↔22.29				↔14.29				↔22.29
- Polauner Str./Lidl	↔06.30					↔14.30	↔17.00			↔22.30				↔14.30				↔22.30
- Gürtlerstr.	↔06.33					↔14.33	↔17.03			↔22.33				↔14.33				↔22.33
- Glasstr.	↔06.34					↔14.34	↔17.04			↔22.34				↔14.34				↔22.34
- Hirtenstr.	↔06.35					↔14.35	↔17.05			↔22.35				↔14.35				↔22.35
- Malerstr.	↔06.36					↔14.36	↔17.06			↔22.36				↔14.36				↔22.36
- Lerchenfeldstr.	↔06.37					↔14.37	↔17.07			↔22.37				↔14.37				↔22.37
Kaufbeuren, VG Kirchweihalt																		

ZEICHENERKLÄRUNG: wx = nicht Faschingsdienstag, nicht 24. und 31.12.

↔ = Der Fahrtwunsch ist bis 60 Minuten vor der gepl. Abfahrt, jedoch spät. bis 19:00 Uhr unter der Rufnummer 08341/809529 anzumelden. Fahrten vor 10:00 Uhr sind am Vortag bis spätestens 19:00 Uhr anzumelden. (siehe Seite 4)

↔ = hält nur zum Aussteigen

↔ = hält nur zum Einsteigen

→ Kurs VERKEHRSHINWEIS	Mo-Fr ohne Feiertage										Samstag	
	1		7	13 S	11		15 FD S	17 WX	19 WX	21 FD S		
Kaufbeuren, Bahnhof	07.40	▶10.10	12.10		13.10	▶14.10	15.10	16.10	17.10	18.10	▶08.40	▶14.10
- Plärrer	07.45	▶10.15	12.15		13.15	▶14.15	15.15	16.15	17.15	18.15	▶08.45	▶14.15
- Kemptener Tor	07.47	▶10.17	12.17		13.17	▶14.17	15.17	16.17	17.17	18.17	▶08.47	▶14.17
- Märzenbachweg	07.49	▶10.18	12.19		13.19	▶14.18	15.19	16.19	17.19	18.19	▶08.48	▶14.18
- Figh. Hauptwache	07.50	▶10.19	12.20		13.20	▶14.19	15.20	16.20	17.20	18.20	▶08.49	▶14.19
- Techniker-Schule	07.51	▶10.20	12.21		13.21	▶14.20	15.21	16.21	17.21	18.21	▶08.50	▶14.20
- Gebäude 148	07.52	▶10.21	12.22		13.22	▶14.21	15.22	16.22	17.22	18.22	▶08.51	▶14.21
- Im Hart	07.53	▶10.22	12.23		13.23	▶14.22	15.23	16.23	17.23	18.23	▶08.52	▶14.22
Apfeltrang	07.56	10.25	12.26		13.26	14.25	15.26	16.26	17.26	18.26	08.55	14.25
Leichertshofen	07.57	10.26	12.27		13.27	14.26	15.27	16.27	17.27	18.27	08.56	14.26
Hiemenhofen, Abzw.	07.58	10.27	12.28		↘	14.27	↘	↘	17.28	18.28	08.57	14.27
- Ort	↘	↘	↘		13.28	↘	15.28	16.28	↘	↘	↘	↘
Ruderatshofen	08.01	10.29	12.31		13.31	14.29	15.31	16.35	17.31	18.31	08.59	14.29
Aitrang, An der Säge	08.06	10.32	12.36		13.36	14.32	15.36	16.40	17.36	18.36	09.02	14.32
- Gemeindeamt	08.07	10.33	12.37	13.37	13.37	14.33	15.37	16.41	17.37	18.37	09.03	14.33
- Friesenrieder Str.				13.38								
Umwangs				13.43								
Huttenwang				13.45								

ZEICHENERKLÄRUNG: **FD** = nicht am Faschingsdienstag
S = nur an Schultagen

WX = nicht Faschingsdienstag, nicht 24. und 31.12.

= Der Fahrtwunsch ist bis 60 Minuten vor der gepl. Abfahrt, jedoch spät. bis 19:00 Uhr unter der Rufnummer 08341/809529 anzumelden. Fahrten vor 10:00 Uhr sind am Vortag bis spätestens 19:00 Uhr anzumelden. (siehe Seite 4)

▶ = hält nur zum Einsteigen

Kurs VERKEHRSHINWEIS	Mo-Fr ohne Feiertage										Samstag			
		2 S	4	6		10	12	16 WX	14 S	20 FD S	22 WX	24 FD S		
Wenglingen		06.45												
Huttenwang		06.55							13.45					
Umwangs		06.57							13.47					
Wenglingen		↘							13.50					
Aitrang, Friesenrieder Str.		07.00							13.55					
- Gemeindeamt	06.15	07.02	07.05	08.15	10.35	11.35	12.45	14.00	14.00	15.45	16.45	17.45	09.09	14.35
- An der Säge	06.16		07.06	08.16	10.36	11.36	12.46	14.01		15.46	16.46	17.46	09.10	14.36
Ruderatshofen	06.19		07.11	08.21	10.39	11.41	12.51	14.05		15.51	16.51	17.51	09.13	14.39
Hiemenhofen, Ort	↘		07.14	↘	↘	↘	12.53	↘		↘	↘	↘	↘	↘
- Abzw.	06.21		↘	08.23	10.41	11.43	↘	14.08		15.53	16.53	17.53	09.15	14.41
Leichertshofen	06.22		07.15	08.24	10.42	11.44	12.54	14.09		15.54	16.54	17.54	09.16	14.42
Apfeltrang	06.23		07.17	08.26	10.43	11.46	12.56	14.11		15.56	16.56	17.56	09.17	14.43
Kaufbeuren, Im Hart	06.25		07.19	08.28	10.45	11.48	12.58	14.13		15.58	16.58	17.58	09.19	14.45
- Gebäude 148	06.26		07.21	08.29	10.46	11.49	12.59	14.14		15.59	16.59	17.59	09.20	14.46
- Techniker-Schule	06.27		07.23	08.30	10.47	11.50	13.00	14.15		16.00	17.00	18.00	09.21	14.47
- Flgh. Hauptwache	06.28		07.24	08.31	10.48	11.51	13.01	14.16		16.01	17.01	18.01	09.22	14.48
- Märzenbachweg	06.29		07.26	08.32	10.49	11.52	13.02	14.17		16.02	17.02	18.02	09.23	14.49
- Kempfener Tor	06.30		07.28	08.34	10.50	11.54	13.04	14.19		16.04	17.04	18.04	09.24	14.50
- Plärrer	06.31		07.30	08.36	10.51	11.56	13.06	14.21		16.06	17.06	18.06	09.25	14.51
- Bahnhof	06.36		07.34	08.40	10.56	12.00	13.10	14.25		16.10	17.10	18.10	09.30	14.56

ZEICHENERKLÄRUNG: FD = nicht am Faschingsdienstag

S = nur an Schultagen

WX = nicht Faschingsdienstag, nicht 24. und 31.12.

= Der Fahrtwunsch ist bis 60 Minuten vor der gepl. Abfahrt, jedoch spät. bis 19:00 Uhr unter der Rufnummer 08341/809529 anzumelden. Fahrten vor 10:00 Uhr sind am Vortag bis spätestens 19:00 Uhr anzumelden. (siehe Seite 4)

▶ = hält nur zum Einsteigen

LINIE Kurs VERKEHRSMITTEL VERKEHRSHINWEIS	Mo-Fr ohne Feiertage														Samstag							
	13 9 ⚡	11 57 ⚡	13 11 ⚡	11 57 ⚡	13 13 ⚡	11 57 ⚡	11 63 ⚡	11 63 ⚡	11 63 ⚡	11 69 ⚡	11 73 ⚡	11 77 ⚡ wf	11 77 ⚡ wf	11 77 ⚡ wf	11 77 ⚡ wf	11 601 ⚡	11 605 ⚡	11 609 ⚡	11 613 ⚡	11 617 ⚡	11 621 ⚡	11 625 ⚡
Kaufbeuren, Bahnhof	ab 14.20	14.50	15.20	15.50	16.20	16.50	17.25	17.55	18.25	18.55	19.25	20.40	21.40	22.40	23.40	06.40	07.40	08.40	09.40	10.40	11.40	12.40
- Amtsgericht	14.21	14.51	15.21	15.51	16.21	16.51	17.26	17.56	18.26	18.56	19.26	20.41	21.41	22.41	23.41	06.41	07.41	08.41	09.41	10.41	11.41	12.41
- Plärrer	14.30	15.00	15.30	16.00	16.30	17.00	17.30	18.00	18.30	19.00	19.30	20.45	21.45	22.45	23.45	06.45	07.45	08.45	09.45	10.45	11.45	12.45
- Marienschule/BKH	⋮	⋮	⋮	⋮	⋮	⋮	⋮	⋮	⋮	⋮	⋮	⋮	⋮	⋮	⋮	⋮	⋮	⋮	⋮	⋮	⋮	⋮
- Jörg-Lederer-Schule	⋮	⋮	⋮	⋮	⋮	⋮	⋮	⋮	⋮	⋮	⋮	⋮	⋮	⋮	⋮	⋮	⋮	⋮	⋮	⋮	⋮	⋮
- Obermayerstraße	⋮	⋮	⋮	⋮	⋮	⋮	⋮	⋮	⋮	⋮	⋮	⋮	⋮	⋮	⋮	⋮	⋮	⋮	⋮	⋮	⋮	⋮
- Königsberger Straße	⋮	⋮	⋮	⋮	⋮	⋮	⋮	⋮	⋮	⋮	⋮	⋮	⋮	⋮	⋮	⋮	⋮	⋮	⋮	⋮	⋮	⋮
- Stadtsaal	14.31	15.01	15.31	16.01	16.31	17.01	17.31	18.01	18.31	19.01	19.31	20.46	21.46	22.46	23.46	06.46	07.46	08.46	09.46	10.46	11.46	12.46
- Keilsstr./Finanzamt	14.32	15.02	15.32	16.02	16.32	17.02	17.32	18.02	18.32	19.02	19.32	20.47	21.47	22.47	23.47	06.47	07.47	08.47	09.47	10.47	11.47	12.47
- Augsburg Str./Alte Poststr.	14.33	⋮	15.33	⋮	16.33	⋮	⋮	⋮	⋮	⋮	⋮	⋮	⋮	⋮	⋮	⋮	⋮	⋮	⋮	⋮	⋮	⋮
- Waldfriedhof	14.35	⋮	15.35	⋮	16.35	⋮	⋮	⋮	⋮	⋮	⋮	⋮	⋮	⋮	⋮	⋮	⋮	⋮	⋮	⋮	⋮	⋮
- Moosmangstr.	14.36	⋮	15.36	⋮	16.36	⋮	⋮	⋮	⋮	⋮	⋮	⋮	⋮	⋮	⋮	⋮	⋮	⋮	⋮	⋮	⋮	⋮
- Alte Poststraße	⋮	15.04	⋮	16.04	⋮	17.04	17.34	18.04	18.34	19.04	19.34	20.49	21.49	22.49	23.49	06.49	07.49	08.49	09.49	10.49	11.49	12.49
- Breslauer Str.	⋮	15.05	⋮	16.05	⋮	17.05	17.35	18.05	18.35	19.05	19.35	20.50	21.50	22.50	23.50	06.50	07.50	08.50	09.50	10.50	11.50	12.50
- Leinauer Hang	⋮	15.06	⋮	16.06	⋮	17.06	17.36	18.06	18.36	19.06	19.36	20.51	21.51	22.51	23.51	06.51	07.51	08.51	09.51	10.51	11.51	12.51
- Sophie-La-Roche-Realschule	⋮	⋮	⋮	⋮	⋮	⋮	⋮	⋮	⋮	⋮	⋮	⋮	⋮	⋮	⋮	⋮	⋮	⋮	⋮	⋮	⋮	⋮
Neugablonz, Innovapark	14.37	15.08	15.37	16.08	16.37	17.08	17.38	18.08	18.38	19.08	19.38	20.53	21.53	22.53	23.53	06.53	07.53	08.53	09.53	10.53	11.53	12.53
- Schumburger Weg	14.38	15.09	15.38	16.09	16.38	17.09	17.39	18.09	18.39	19.09	19.39	20.54	21.54	22.54	23.54	06.54	07.54	08.54	09.54	10.54	11.54	12.54
- Eichenmähder Weg	⋮	15.10	⋮	16.10	⋮	17.10	17.40	18.10	18.40	19.10	19.40	20.55	21.55	22.55	23.55	06.55	07.55	08.55	09.55	10.55	11.55	12.55
- Herz-Jesu-Kirche	⋮	15.11	⋮	16.11	⋮	17.11	17.41	18.11	18.41	19.11	19.41	20.56	21.56	22.56	23.56	06.56	07.56	08.56	09.56	10.56	11.56	12.56
- Radlerstr.	14.39	⋮	15.39	⋮	16.39	⋮	⋮	⋮	⋮	⋮	⋮	⋮	⋮	⋮	⋮	⋮	⋮	⋮	⋮	⋮	⋮	⋮
- Rehgrund	14.40	⋮	15.40	⋮	16.40	⋮	⋮	⋮	⋮	⋮	⋮	⋮	⋮	⋮	⋮	⋮	⋮	⋮	⋮	⋮	⋮	⋮
- Hubertusstraße	14.41	⋮	15.41	⋮	16.41	⋮	⋮	⋮	⋮	⋮	⋮	⋮	⋮	⋮	⋮	⋮	⋮	⋮	⋮	⋮	⋮	⋮
- Adalbert-Stifter-Schule	14.42	15.12	15.42	16.12	16.42	17.12	17.42	18.12	18.42	19.12	19.42	20.57	21.57	22.57	23.57	06.57	07.57	08.57	09.57	10.57	11.57	12.57
- Hüttenstr.	14.43	15.13	15.43	16.13	16.43	17.13	17.43	18.13	18.43	19.13	19.43	20.58	21.58	22.58	23.58	06.58	07.58	08.58	09.58	10.58	11.58	12.58
- Neuer Markt	14.44	15.15	15.44	16.15	16.44	17.15	17.45	18.15	18.45	19.15	19.45	21.00	22.00	23.00	00.00	07.00	08.00	09.00	10.00	11.00	12.00	13.00
- Turnerstraße	14.46	15.16	15.46	16.16	16.46	17.16	17.46	18.16	18.46	19.16	19.46	21.01	22.01	23.01	00.01	07.01	08.01	09.01	10.01	11.01	12.01	13.01
- Polauer Str./Lidl	14.47	15.17	15.47	16.17	16.47	17.17	17.47	18.17	18.47	19.17	19.47	21.02	22.02	23.02	00.02	07.02	08.02	09.02	10.02	11.02	12.02	13.02
- Josefsthaler Str.	14.48	15.18	15.48	16.18	16.48	17.18	17.48	18.18	18.48	19.18	19.48	21.03	22.03	23.03	00.03	07.03	08.03	09.03	10.03	11.03	12.03	13.03
- Turnerstraße	14.49	15.19	15.49	16.19	16.49	17.19	17.49	18.19	18.49	19.19	19.49	21.04	22.04	23.04	00.04	07.04	08.04	09.04	10.04	11.04	12.04	13.04
- Gürtlerstr.	14.50	15.20	15.50	16.20	16.50	17.20	17.50	18.20	18.50	19.20	19.50	21.05	22.05	23.05	00.05	07.05	08.05	09.05	10.05	11.05	12.05	13.05
- Glasstr.	14.51	15.21	15.51	16.21	16.51	17.21	17.51	18.21	18.51	19.21	19.51	21.06	22.06	23.06	00.06	07.06	08.06	09.06	10.06	11.06	12.06	13.06
- Hirtenstr.	14.52	15.22	15.52	16.22	16.52	17.22	17.52	18.22	18.52	19.22	19.52	21.07	22.07	23.07	00.07	07.07	08.07	09.07	10.07	11.07	12.07	13.07
- Malerstr.	14.53	15.23	15.53	16.23	16.53	17.23	17.53	18.23	18.53	19.23	19.53	21.08	22.08	23.08	00.08	07.08	08.08	09.08	10.08	11.08	12.08	13.08
- Lerchenfeldstr.	14.54	15.24	15.54	16.24	16.54	17.24	17.54	18.24	18.54	19.24	19.54	21.09	22.09	23.09	00.09	07.09	08.09	09.09	10.09	11.09	12.09	13.09
- Postamt	14.55	15.25	15.55	16.25	16.55	17.25	17.55	18.25	18.55	19.25	19.55	21.10	22.10	23.10	00.10	07.10	08.10	09.10	10.10	11.10	12.10	13.10
Obergemaringen, Kaufb. Str.	an																					
- Nocker																						

ZEICHENERKLÄRUNG: **S** = nur an Schultagen **wf** = Der Fahrtwunsch ist bis 60 Minuten vor der gepl. Abfahrt, jedoch spät, bis 19:00 Uhr unter der Rufnummer 08341/809529 **⚡** = barrierefrei **wf** = nicht 24.12.
⚡ = hält nur zum Aussteigen
⚡ = Behindertengerechter Bus (soweit betrieblich möglich, ohne Gewähr)



LINIE Kurs VERKEHRSMITTEL VERKEHRSHINWEIS	Samstag											Sonntag und Feiertag											
	13 601 ↳	11 625 ↳	13 603 ↳	12 603 ↳	13 605 ↳	12 605 ↳	13 607 ↳	12 607 ↳	11 629 ↳	11 633 ↳	11 637 ↳	11 639 ↳ wf	11 639 ↳ wf	11 639 ↳ wf	11 639 ↳ wf	11 601 ↳	11 605 ↳	11 609 ↳	11 613 ↳	11 617 ↳	11 621 ↳	11 625 ↳	
Kaufbeuren, Bahnhof	ab 13.40	14.10	14.40	15.10	15.40	16.10	16.40	17.10	17.40	18.40	19.40	20.40	21.40	22.40	23.40	06.40	07.40	08.40	09.40	10.40	11.40	12.40	
- Amtsgericht	13.41	14.11	14.41	15.11	15.41	16.11	16.41	17.11	17.41	18.41	19.41	20.41	21.41	22.41	23.41	06.41	07.41	08.41	09.41	10.41	11.41	12.41	
- Plärrer	13.45	14.15	14.45	15.15	15.45	16.15	16.45	17.15	17.45	18.45	19.45	20.45	21.45	22.45	23.45	06.45	07.45	08.45	09.45	10.45	11.45	12.45	
- Marienschule/BKH	↕	↕	↕	↕	↕	↕	↕	↕	↕	↕	↕	↕	↕	↕	↕	↕	↕	↕	↕	↕	↕	↕	
- Jörg-Lederer-Schule	↕	↕	↕	15.17	16.17	↕	↕	17.17	↕	↕	↕	↕	↕	↕	↕	↕	↕	↕	↕	↕	↕	↕	
- Obermayerstraße	↕	↕	↕	15.18	16.18	↕	↕	17.18	↕	↕	↕	↕	↕	↕	↕	↕	↕	↕	↕	↕	↕	↕	
- Königsberger Straße	↕	↕	↕	15.20	16.20	↕	↕	17.20	↕	↕	↕	↕	↕	↕	↕	↕	↕	↕	↕	↕	↕	↕	
- Stadtsaal	13.46	14.16	14.46	↕	15.46	↕	↕	16.46	↕	17.46	18.46	19.46	20.46	21.46	22.46	23.46	06.46	07.46	08.46	09.46	10.46	11.46	12.46
- Keilsstr./Finanzamt	13.47	14.17	14.47	↕	15.47	↕	↕	16.47	↕	17.47	18.47	19.47	20.47	21.47	22.47	23.47	06.47	07.47	08.47	09.47	10.47	11.47	12.47
- Augsburgstr./Alte Poststr.	13.48	↕	↕	↕	15.48	↕	↕	16.48	↕	↕	↕	↕	↕	↕	↕	↕	↕	↕	↕	↕	↕	↕	↕
- Waldfriedhof	13.50	↕	↕	↕	15.50	↕	↕	16.50	↕	↕	↕	↕	↕	↕	↕	↕	↕	↕	↕	↕	↕	↕	↕
- Moosmangstr.	13.51	↕	14.51	↕	15.51	↕	↕	16.51	↕	↕	↕	↕	↕	↕	↕	↕	↕	↕	↕	↕	↕	↕	↕
- Alte Poststraße	↕	14.19	↕	↕	↕	↕	↕	↕	17.49	18.49	19.49	20.49	21.49	22.49	23.49	06.49	07.49	08.49	09.49	10.49	11.49	12.49	
- Breslauer Str.	↕	14.20	↕	↕	↕	↕	↕	↕	17.50	18.50	19.50	20.50	21.50	22.50	23.50	06.50	07.50	08.50	09.50	10.50	11.50	12.50	
- Leinauer Hang	↕	14.21	↕	↕	↕	↕	↕	↕	17.51	18.51	19.51	20.51	21.51	22.51	23.51	06.51	07.51	08.51	09.51	10.51	11.51	12.51	
- Sophie-La-Roche-Realschule	↕	↕	↕	↕	↕	↕	↕	↕	↕	↕	↕	↕	↕	↕	↕	↕	↕	↕	↕	↕	↕	↕	↕
Neugablonz, Innovapark	13.52	14.23	14.52	15.22	15.52	16.22	16.52	17.22	17.53	18.53	19.53	20.53	21.53	22.53	23.53	06.53	07.53	08.53	09.53	10.53	11.53	12.53	
- Schumburger Weg	13.53	14.24	14.53	15.23	15.53	16.23	16.53	17.23	17.54	18.54	19.54	20.54	21.54	22.54	23.54	06.54	07.54	08.54	09.54	10.54	11.54	12.54	
- Eichenmähder Weg	↕	↕	↕	15.24	↕	16.24	↕	17.24	17.55	18.55	19.55	20.55	21.55	22.55	23.55	06.55	07.55	08.55	09.55	10.55	11.55	12.55	
- Herz-Jesu-Kirche	↕	14.26	↕	15.25	↕	16.25	↕	17.25	17.56	18.56	19.56	20.56	21.56	22.56	23.56	06.56	07.56	08.56	09.56	10.56	11.56	12.56	
- Radlerstr.	13.54	↕	14.54	↕	15.54	↕	↕	16.54	↕	↕	↕	↕	↕	↕	↕	↕	↕	↕	↕	↕	↕	↕	↕
- Rehgrund	13.55	↕	14.55	↕	15.55	↕	↕	16.55	↕	↕	↕	↕	↕	↕	↕	↕	↕	↕	↕	↕	↕	↕	↕
- Hubertusstraße	13.56	↕	14.56	↕	15.56	↕	↕	16.56	↕	↕	↕	↕	↕	↕	↕	↕	↕	↕	↕	↕	↕	↕	↕
- Adalbert-Stifter-Schule	13.57	14.27	14.57	15.26	15.57	16.26	16.57	17.26	17.57	18.57	19.57	20.57	21.57	22.57	23.57	06.57	07.57	08.57	09.57	10.57	11.57	12.57	
- Hüttenstr.	13.58	14.28	14.58	15.27	15.58	16.27	16.58	17.27	17.58	18.58	19.58	20.58	21.58	22.58	23.58	06.58	07.58	08.58	09.58	10.58	11.58	12.58	
- Neuer Markt	13.59	14.30	14.59	15.29	15.59	16.29	16.59	17.29	18.00	19.00	20.00	21.00	22.00	23.00	00.00	07.00	08.00	09.00	10.00	11.00	12.00	13.00	
- Turnerstraße	14.01	14.31	15.01	15.30	16.01	16.30	17.01	17.30	18.01	19.01	20.01	21.01	22.01	23.01	00.01	07.01	08.01	09.01	10.01	11.01	12.01	13.01	
- Polauner Str./Lidl	14.02	14.32	15.02	15.32	16.02	16.32	17.02	17.32	18.02	19.02	20.02	21.02	22.02	23.02	00.02	07.02	08.02	09.02	10.02	11.02	12.02	13.02	
- Josefsthäler Str.	14.03	14.33	15.03	15.33	16.03	16.33	17.03	17.33	18.03	19.03	20.03	21.03	22.03	23.03	00.03	07.03	08.03	09.03	10.03	11.03	12.03	13.03	
- Turnerstraße	14.04	14.34	15.04	15.34	16.04	16.34	17.04	17.34	18.04	19.04	20.04	21.04	22.04	23.04	00.04	07.04	08.04	09.04	10.04	11.04	12.04	13.04	
- Gürtlerstr.	14.05	14.35	15.05	15.35	16.05	16.35	17.05	17.35	18.05	19.05	20.05	21.05	22.05	23.05	00.05	07.05	08.05	09.05	10.05	11.05	12.05	13.05	
- Glasstr.	14.06	14.36	15.06	15.36	16.06	16.36	17.06	17.36	18.06	19.06	20.06	21.06	22.06	23.06	00.06	07.06	08.06	09.06	10.06	11.06	12.06	13.06	
- Hirtenstr.	14.07	14.37	15.07	15.37	16.07	16.37	17.07	17.37	18.07	19.07	20.07	21.07	22.07	23.07	00.07	07.07	08.07	09.07	10.07	11.07	12.07	13.07	
- Malerstr.	14.08	14.38	15.08	15.38	16.08	16.38	17.08	17.38	18.08	19.08	20.08	21.08	22.08	23.08	00.08	07.08	08.08	09.08	10.08	11.08	12.08	13.08	
- Lärchenfeldstr.	14.09	14.39	15.09	15.39	16.09	16.39	17.09	17.39	18.09	19.09	20.09	21.09	22.09	23.09	00.09	07.09	08.09	09.09	10.09	11.09	12.09	13.09	
- Postamt	14.10	14.40	15.10	15.40	16.10	16.40	17.10	17.40	18.10	19.10	20.10	21.10	22.10	23.10	00.10	07.10	08.10	09.10	10.10	11.10	12.10	13.10	
Obergemaringen, Kaufb. Str.																							
- Nocker	an																						

ZEICHENERKLÄRUNG: **wf** = nicht 24.12. **wf** = Der Fahrtwunsch ist bis 60 Minuten vor der gepl. Abfahrt, jedoch spätestens bis 19:00 Uhr unter der Rufnummer 08341/809529 anzumelden. Fahrten vor 10:00 Uhr sind am Vortag bis spätestens 19:00 Uhr anzumelden. (siehe Seite 4)
↳ = Behindertengerechter Bus (soweit betrieblich möglich, ohne Gewähr)


LINIE Kurs VERKEHRSMITTEL VERKEHRSHINWEIS	Mo-Fr ohne Feiertage																					
	11 2	11 4	11 6	11 8	11 12	11 16	12 920	12 255	12 255	11 20	11 22	11 26	11 22	13 2	11 22	13 4	11 22	13 40	11 42	11 46	11 42	13 6
Neugablonz, Polauer Str./Lidl ab	04.47	05.07	05.28	05.48	06.17	06.47	07.00	07.05	07.12	07.17	07.47	08.17	08.47	09.17	09.47	10.17	10.47	11.17	11.47	12.17	12.47	13.17
- Josefsthaler Str.	04.48	05.08	05.29	05.48	06.18	06.48	07.01	07.06	07.13	07.18	07.48	08.18	08.48	09.18	09.48	10.18	10.48	11.18	11.48	12.18	12.48	13.18
- Turnerstraße	04.49	05.09	05.30	05.49	06.19	06.49	07.02	07.07	07.14	07.19	07.49	08.19	08.49	09.19	09.49	10.19	10.49	11.19	11.49	12.19	12.49	13.19
- Gütlerstr.	04.50	05.10	05.31	05.50	06.20	06.50	07.03	07.08	07.15	07.20	07.50	08.20	08.50	09.20	09.50	10.20	10.50	11.20	11.50	12.20	12.50	13.20
- Glasstr.	04.51	05.11	05.31	05.51	06.21	06.51	07.04	07.09	07.16	07.21	07.51	08.21	08.51	09.21	09.51	10.21	10.51	11.21	11.51	12.21	12.51	13.21
- Hirtenstr.	04.52	05.12	05.32	05.52	06.22	06.52	07.05	07.10	07.17	07.22	07.52	08.22	08.52	09.22	09.52	10.22	10.52	11.22	11.52	12.22	12.52	13.22
- Malerstr.	04.53	05.13	05.33	05.53	06.23	06.53	07.06	07.11	07.18	07.23	07.53	08.23	08.53	09.23	09.53	10.23	10.53	11.23	11.53	12.23	12.53	13.23
- Lerchenfeldstr.	04.54	05.14	05.34	05.54	06.24	06.54	07.07	07.12	07.19	07.24	07.54	08.24	08.54	09.24	09.54	10.24	10.54	11.24	11.54	12.24	12.54	13.24
- Postamt	04.55	05.15	05.35	05.55	06.25	06.55	07.08	07.13	07.20	07.27	07.57	08.27	08.57	09.27	09.57	10.27	10.57	11.27	11.57	12.27	12.57	13.27
- Hüttenstr.	04.56	05.16	05.36	05.56	06.26	06.56	07.10	07.14	07.22	07.28	07.58	08.28	08.58	09.28	09.58	10.28	10.58	11.28	11.58	12.28	12.58	13.28
- Adalbert-Stifter-Schule	04.57	05.17	05.37	05.57	06.29	06.59	07.11	07.15	07.24	07.29	07.59	08.29	08.59	09.29	09.59	10.29	10.59	11.29	11.59	12.29	12.59	13.29
- Hubertusstraße	⌘	⌘	⌘	⌘	⌘	⌘	⌘	⌘	⌘	⌘	⌘	⌘	⌘	⌘	⌘	⌘	⌘	⌘	⌘	⌘	⌘	⌘
- Rehgrund	⌘	⌘	⌘	⌘	⌘	⌘	⌘	⌘	⌘	⌘	⌘	⌘	⌘	⌘	⌘	⌘	⌘	⌘	⌘	⌘	⌘	⌘
- Radlerstr.	⌘	⌘	⌘	⌘	⌘	⌘	⌘	⌘	⌘	⌘	⌘	⌘	⌘	⌘	⌘	⌘	⌘	⌘	⌘	⌘	⌘	⌘
- Herz-Jesu-Kirche	04.58	05.18	05.38	05.58	06.30	07.00	07.12	07.19	07.26	07.30	08.00	08.30	09.00	⌘	10.00	⌘	11.00	⌘	12.00	12.30	13.00	⌘
- Eichenmähder Weg	04.59	05.19	05.39	05.59	06.31	07.01	07.13	07.21	07.28	07.31	08.01	08.31	09.01	⌘	10.01	⌘	11.01	⌘	12.01	12.31	13.01	⌘
- Schumburger Weg	05.00	05.20	05.40	06.00	06.32	07.02	07.14	07.23	07.30	07.32	08.02	08.32	09.02	09.33	10.02	10.33	11.02	11.33	12.02	12.32	13.02	13.33
- Innovapark	05.01	05.21	05.41	06.01	06.33	07.03	07.16	⌘	⌘	07.33	08.03	08.33	09.03	09.34	10.03	10.34	11.03	11.34	12.03	12.33	13.03	⌘
Kaufbeuren, Moosmangstr.	⌘	⌘	⌘	⌘	⌘	⌘	⌘	⌘	⌘	⌘	⌘	⌘	⌘	⌘	⌘	⌘	⌘	⌘	⌘	⌘	⌘	⌘
- Waldfriedhof	⌘	⌘	⌘	⌘	⌘	⌘	⌘	⌘	⌘	⌘	⌘	⌘	⌘	⌘	⌘	⌘	⌘	⌘	⌘	⌘	⌘	⌘
- Augsburgstr./Alte Poststr.	⌘	⌘	⌘	⌘	⌘	⌘	⌘	⌘	⌘	⌘	⌘	⌘	⌘	⌘	⌘	⌘	⌘	⌘	⌘	⌘	⌘	⌘
- Leinauer Hang	05.03	05.23	05.42	06.03	06.35	07.05	⌘	⌘	⌘	07.35	08.05	08.35	09.05	⌘	10.05	⌘	11.05	⌘	12.05	12.35	13.05	⌘
- Breslauer Str.	05.04	05.24	05.43	06.04	06.36	07.06	⌘	⌘	⌘	07.36	08.06	08.36	09.06	⌘	10.06	⌘	11.06	⌘	12.06	12.36	13.06	⌘
- Alte Poststraße	05.05	05.25	05.44	06.05	06.37	07.07	⌘	⌘	⌘	07.37	08.07	08.37	09.07	⌘	10.07	⌘	11.07	⌘	12.07	12.37	13.07	⌘
- Kelsstr./Finanzamt	05.06	05.26	05.45	06.06	06.38	07.08	⌘	⌘	⌘	07.38	08.08	08.38	09.08	09.39	10.08	10.39	11.08	11.39	12.08	12.38	13.08	13.39
- Crescentia-Brücke	05.07	05.27	05.46	06.07	06.39	07.09	⌘	⌘	⌘	07.39	08.09	08.39	09.09	09.40	10.09	10.40	11.09	11.40	12.09	12.39	13.09	13.40
- Liegnitzer Straße	⌘	⌘	⌘	⌘	⌘	⌘	07.18	⌘	⌘	⌘	⌘	⌘	⌘	⌘	⌘	⌘	⌘	⌘	⌘	⌘	⌘	⌘
- Jakob-Brucker-Str.	⌘	⌘	⌘	⌘	⌘	⌘	07.20	⌘	⌘	⌘	⌘	⌘	⌘	⌘	⌘	⌘	⌘	⌘	⌘	⌘	⌘	⌘
- Jörg-Lederer-Schule	⌘	⌘	⌘	⌘	⌘	⌘	07.22	⌘	⌘	⌘	⌘	⌘	⌘	⌘	⌘	⌘	⌘	⌘	⌘	⌘	⌘	⌘
- Sophie-La-Roche-Realschule	⌘	⌘	⌘	⌘	⌘	⌘	⌘	07.27	⌘	⌘	⌘	⌘	⌘	⌘	⌘	⌘	⌘	⌘	⌘	⌘	⌘	⌘
- Herzog-Friedrich-Straße	⌘	⌘	⌘	⌘	⌘	⌘	⌘	07.30	⌘	⌘	⌘	⌘	⌘	⌘	⌘	⌘	⌘	⌘	⌘	⌘	⌘	⌘
- Buronstraße	⌘	⌘	⌘	⌘	⌘	⌘	⌘	07.31	⌘	⌘	⌘	⌘	⌘	⌘	⌘	⌘	⌘	⌘	⌘	⌘	⌘	⌘
- Pfarrer	⌘	⌘	⌘	⌘	⌘	⌘	⌘	07.40	⌘	⌘	⌘	⌘	⌘	⌘	⌘	⌘	⌘	⌘	⌘	⌘	⌘	⌘
- Marienschule/BKH	⌘	⌘	⌘	⌘	⌘	⌘	⌘	07.45	⌘	⌘	⌘	⌘	⌘	⌘	⌘	⌘	⌘	⌘	⌘	⌘	⌘	⌘
- Rathaus	05.09	05.29	05.48	06.11	06.43	07.11	07.24	⌘	⌘	07.41	08.11	08.41	09.11	09.43	10.11	10.43	11.11	11.43	12.11	12.41	13.11	13.43
- Amtsgericht	05.10	05.30	05.50	06.12	06.44	07.12	07.25	⌘	⌘	07.42	08.12	08.42	09.12	09.44	10.12	10.44	11.12	11.44	12.12	12.42	13.12	13.44
- Bahnhof an	05.11	05.31	05.52	06.14	06.49	07.17	07.27	⌘	⌘	07.47	08.17	08.47	09.17	09.48	10.17	10.48	11.17	11.48	12.17	12.47	13.17	13.48

ZEICHENERKLÄRUNG: **S** = nur an Schultagen **⌘** = Der Fahrtwunsch ist bis 60 Minuten vor der gepl. Abfahrt, jedoch spät. bis 19:00 Uhr unter der Rufnummer 08341/809529 **⌘** = barrierefrei
W = nicht 24.12.
⌘ = hält nur zum Aussteigen
⌘ = Behindertengerechter Bus (soweit betrieblich möglich, ohne Gewähr)

LINIE Kurs VERKEHRSMITTEL VERKEHRSHINWEIS	Mo-Fr ohne Feiertage														Samstag							
	11 42 ♿	13 10 ♿	11 42 ♿	13 12 ♿	11 42 ♿	13 14 ♿	11 66 ♿	11 46 ♿	11 72 ♿	11 46 ♿	11 76 ♿	11 80 ♿ wf	11 80 ♿ wf	11 80 ♿ wf	11 80 ♿ wf	11 602 ♿	11 606 ♿	11 610 ♿	11 614 ♿	11 618 ♿	11 622 ♿	11 626 ♿
Neugablonz, Polauner Str./Lidl	ab 13.47	14.17	14.47	15.17	15.47	16.17	16.47	17.17	17.47	18.17	18.47	19.47	21.02	22.02	23.02	06.07	07.02	08.02	09.02	10.02	11.02	12.02
- Josefsthaler Str.	13.48	14.18	14.48	15.18	15.48	16.18	16.48	17.18	17.48	18.18	18.48	19.48	21.03	22.03	23.03	06.08	07.03	08.03	09.03	10.03	11.03	12.03
- Turnerstraße	13.49	14.19	14.49	15.19	15.49	16.19	16.49	17.19	17.49	18.19	18.49	19.49	21.04	22.04	23.04	06.09	07.04	08.04	09.04	10.04	11.04	12.04
- Gürtlerstr.	13.50	14.20	14.50	15.20	15.50	16.20	16.50	17.20	17.50	18.20	18.50	19.50	21.05	22.05	23.05	06.10	07.05	08.05	09.05	10.05	11.05	12.05
- Glasstr.	13.51	14.21	14.51	15.21	15.51	16.21	16.51	17.21	17.51	18.21	18.51	19.51	21.06	22.06	23.06	06.11	07.06	08.06	09.06	10.06	11.06	12.06
- Hirtenstr.	13.52	14.22	14.52	15.22	15.52	16.22	16.52	17.22	17.52	18.22	18.52	19.52	21.07	22.07	23.07	06.12	07.07	08.07	09.07	10.07	11.07	12.07
- Malerstr.	13.53	14.23	14.53	15.23	15.53	16.23	16.53	17.23	17.53	18.23	18.53	19.53	21.08	22.08	23.08	06.13	07.08	08.08	09.08	10.08	11.08	12.08
- Lerchenfeldstr.	13.54	14.24	14.54	15.24	15.54	16.24	16.54	17.24	17.54	18.24	18.54	19.54	21.09	22.09	23.09	06.14	07.09	08.09	09.09	10.09	11.09	12.09
- Postamt	13.57	14.27	14.57	15.27	15.57	16.27	16.57	17.27	17.57	18.27	18.57	19.57	21.12	22.12	23.12	06.15	07.12	08.12	09.12	10.12	11.12	12.12
- Hüttenstr.	13.58	14.28	14.58	15.28	15.58	16.28	16.58	17.28	17.58	18.28	18.58	19.58	21.13	22.13	23.13	06.16	07.13	08.13	09.13	10.13	11.13	12.13
- Adalbert-Stifter-Schule	13.59	14.29	14.59	15.29	15.59	16.29	16.59	17.29	17.59	18.29	18.59	19.59	21.14	22.14	23.14	06.17	07.14	08.14	09.14	10.14	11.14	12.14
- Hubertusstraße		14.30		15.30		16.30																
- Rehgrund		14.31		15.31		16.31																
- Radlerstr.		14.32		15.32		16.32																
- Herz-Jesu-Kirche	14.00		15.00		16.00		17.00	17.30	18.00	18.30	19.00	20.00	21.15	22.15	23.15	06.18	07.15	08.15	09.15	10.15	11.15	12.15
- Eichenmähder Weg	14.01		15.01		16.01		17.01	17.31	18.01	18.31	19.01	20.01	21.16	22.16	23.16	06.19	07.16	08.16	09.16	10.16	11.16	12.16
- Schumburger Weg	14.02	14.33	15.02	15.33	16.02	16.33	17.02	17.32	18.02	18.32	19.02	20.02	21.17	22.17	23.17	06.20	07.17	08.17	09.17	10.17	11.17	12.17
- Innovapark	14.03	14.34	15.03	15.34	16.03	16.34	17.03	17.33	18.03	18.33	19.03	20.03	21.18	22.18	23.18	06.21	07.18	08.18	09.18	10.18	11.18	12.18
Kaufbeuren, Moosmangstr.		14.35		15.35		16.35																
- Waldfriedhof		14.36		15.36		16.36																
- Augsburgener Str./Alte Poststr.		14.37		15.37		16.37																
- Leinauer Hang	14.05		15.05		16.05		17.05	17.35	18.05	18.35	19.05	20.05	21.20	22.20	23.20	06.23	07.20	08.20	09.20	10.20	11.20	12.20
- Breslauer Str.	14.06		15.06		16.06		17.06	17.36	18.06	18.36	19.06	20.06	21.21	22.21	23.21	06.24	07.21	08.21	09.21	10.21	11.21	12.21
- Alte Poststraße	14.07		15.07		16.07		17.07	17.37	18.07	18.37	19.07	20.07	21.22	22.22	23.22	06.25	07.22	08.22	09.22	10.22	11.22	12.22
- Kelsstr./Finanzamt	14.08	14.39	15.08	15.39	16.08	16.39	17.08	17.38	18.08	18.38	19.08	20.08	21.23	22.23	23.23	06.26	07.23	08.23	09.23	10.23	11.23	12.23
- Crescentia-Brücke	14.09	14.40	15.09	15.40	16.09	16.40	17.09	17.39	18.09	18.39	19.09	20.09	21.24	22.24	23.24	06.27	07.24	08.24	09.24	10.24	11.24	12.24
- Liegnitzer Straße																						
- Jakob-Brucker-Str.																						
- Jörg-Lederer-Schule																						
- Sophie-La-Roche-Realschule																						
- Herzog-Friedrich-Straße																						
- Buronstraße																						
- Plärrer												20.11	21.26	22.26	23.26	06.29	07.26					
- Marienschule/BKH																						
- Rathaus	14.11	14.43	15.11	15.43	16.11	16.43	17.11	17.41	18.11	18.41	19.11	20.13	21.28	22.28	23.28	06.31	07.28	08.26	09.26	10.26	11.26	12.26
- Amtsgericht	14.12	14.44	15.12	15.44	16.12	16.44	17.12	17.42	18.12	18.42	19.12	20.14	21.29	22.29	23.29	06.32	07.29	08.28	09.28	10.28	11.28	12.28
- Bahnhof	an 14.17	14.48	15.17	15.48	16.17	16.48	17.17	17.47	18.17	18.47	19.17	20.19	21.34	22.34	23.34	06.34	07.34	08.33	09.33	10.33	11.33	12.33

ZEICHENERKLÄRUNG: **S** = nur an Schultagen **wf** = Der Fahrtwunsch ist bis 60 Minuten vor der gepl. Abfahrt, jedoch spät, bis 19:00 Uhr unter der Rufnummer 08341/809529 **♿** = barrierefrei **wf** = nicht 24.12.
♿ = hält nur zum Aussteigen
♿ = Behindertengerechter Bus (soweit betrieblich möglich, ohne Gewähr)

← LINIE Kurs VERKEHRSMITTEL VERKEHRSHINWEIS	Samstag											Sonntag und Feiertag										
	13 602 ♿	11 626 ♿	13 604 ♿	12 604 ♿	13 606 ♿	12 606 ♿	13 608 ♿	12 608 ♿	11 630 ♿	11 634 ♿	11 638 ♿	11 640 ♿ wf	11 640 ♿ wf	11 640 ♿ wf	11 640 ♿ wf	11 602 ♿	11 606 ♿	11 610 ♿	11 614 ♿	11 618 ♿	11 622 ♿	11 626 ♿
Neugablonz, Polauner Str./Lidl ab	13.02	13.32	14.02	14.32	15.02	15.32	16.02	16.32	17.02	18.02	19.02	20.02	21.02	22.02	23.02	06.07	07.02	08.02	09.02	10.02	11.02	12.02
- Josefsthaler Str.	13.03	13.33	14.03	14.33	15.03	15.33	16.03	16.33	17.03	18.03	19.03	20.03	21.03	22.03	23.03	06.08	07.03	08.03	09.03	10.03	11.03	12.03
- Turnerstraße	13.04	13.34	14.04	14.34	15.04	15.34	16.04	16.34	17.04	18.04	19.04	20.04	21.04	22.04	23.04	06.09	07.04	08.04	09.04	10.04	11.04	12.04
- Gürtlerstr.	13.05	13.35	14.05	14.35	15.05	15.35	16.05	16.35	17.05	18.05	19.05	20.05	21.05	22.05	23.05	06.10	07.05	08.05	09.05	10.05	11.05	12.05
- Glasstr.	13.06	13.36	14.06	14.36	15.06	15.36	16.06	16.36	17.06	18.06	19.06	20.06	21.06	22.06	23.06	06.11	07.06	08.06	09.06	10.06	11.06	12.06
- Hirtenstr.	13.07	13.37	14.07	14.37	15.07	15.37	16.07	16.37	17.07	18.07	19.07	20.07	21.07	22.07	23.07	06.12	07.07	08.07	09.07	10.07	11.07	12.07
- Malerstr.	13.08	13.38	14.08	14.38	15.08	15.38	16.08	16.38	17.08	18.08	19.08	20.08	21.08	22.08	23.08	06.13	07.08	08.08	09.08	10.08	11.08	12.08
- Lerchenfeldstr.	13.09	13.39	14.09	14.39	15.09	15.39	16.09	16.39	17.09	18.09	19.09	20.09	21.09	22.09	23.09	06.14	07.09	08.09	09.09	10.09	11.09	12.09
- Postamt	13.12	13.42	14.12	14.42	15.12	15.42	16.12	16.42	17.12	18.12	19.12	20.12	21.12	22.12	23.12	06.15	07.12	08.12	09.12	10.12	11.12	12.12
- Hüttenstr.	13.13	13.43	14.13	14.43	15.13	15.43	16.13	16.43	17.13	18.13	19.13	20.13	21.13	22.13	23.13	06.16	07.13	08.13	09.13	10.13	11.13	12.13
- Adalbert-Stifter-Schule	13.14	13.44	14.14	14.44	15.14	15.44	16.14	16.44	17.14	18.14	19.14	20.14	21.14	22.14	23.14	06.17	07.14	08.14	09.14	10.14	11.14	12.14
- Hubertusstraße	13.15	♿	14.15	♿	15.15	♿	16.15	♿	♿	♿	♿	♿	♿	♿	♿	♿	♿	♿	♿	♿	♿	♿
- Rehgrund	13.16	♿	14.16	♿	15.16	♿	16.16	♿	♿	♿	♿	♿	♿	♿	♿	♿	♿	♿	♿	♿	♿	♿
- Radlerstr.	13.17	♿	14.17	♿	15.17	♿	16.17	♿	♿	♿	♿	♿	♿	♿	♿	♿	♿	♿	♿	♿	♿	♿
- Herz-Jesu-Kirche	♿	13.45	♿	14.45	♿	15.45	♿	16.45	17.15	18.15	19.15	20.15	21.15	22.15	23.15	06.18	07.15	08.15	09.15	10.15	11.15	12.15
- Eichenmähder Weg	♿	13.46	♿	14.46	♿	15.46	♿	16.46	17.16	18.16	19.16	20.16	21.16	22.16	23.16	06.19	07.16	08.16	09.16	10.16	11.16	12.16
- Schumburger Weg	13.18	13.47	14.18	14.47	15.18	15.47	16.18	16.47	17.17	18.17	19.17	20.17	21.17	22.17	23.17	06.20	07.17	08.17	09.17	10.17	11.17	12.17
- Innovapark	13.19	13.48	14.19	14.48	15.19	15.48	16.19	16.48	17.18	18.18	19.18	20.18	21.18	22.18	23.18	06.21	07.18	08.18	09.18	10.18	11.18	12.18
Kaufbeuren, Moosmangstr.	13.20	♿	14.20	♿	15.20	♿	16.20	♿	♿	♿	♿	♿	♿	♿	♿	♿	♿	♿	♿	♿	♿	♿
- Waldfriedhof	13.21	♿	14.21	♿	15.21	♿	16.21	♿	♿	♿	♿	♿	♿	♿	♿	♿	♿	♿	♿	♿	♿	♿
- Augsburgener Str./Alte Poststr.	13.22	♿	14.22	♿	15.22	♿	16.22	♿	♿	♿	♿	♿	♿	♿	♿	♿	♿	♿	♿	♿	♿	♿
- Leinauer Hang	♿	13.50	♿	♿	♿	♿	♿	♿	17.20	18.20	19.20	20.20	21.20	22.20	23.20	06.23	07.20	08.20	09.20	10.20	11.20	12.20
- Breslauer Str.	♿	13.51	♿	♿	♿	♿	♿	♿	17.21	18.21	19.21	20.21	21.21	22.21	23.21	06.24	07.21	08.21	09.21	10.21	11.21	12.21
- Alte Poststraße	♿	13.52	♿	♿	♿	♿	♿	♿	17.22	18.22	19.22	20.22	21.22	22.22	23.22	06.25	07.22	08.22	09.22	10.22	11.22	12.22
- Kelsstr./Finanzamt	13.24	13.53	14.24	♿	15.24	♿	16.24	♿	17.23	18.23	19.23	20.23	21.23	22.23	23.23	06.26	07.23	08.23	09.23	10.23	11.23	12.23
- Crescentia-Brücke	13.25	13.54	14.25	♿	15.25	♿	16.25	♿	17.24	18.24	19.24	20.24	21.24	22.24	23.24	06.27	07.24	08.24	09.24	10.24	11.24	12.24
- Liegnitzer Straße	♿	♿	♿	14.50	♿	15.50	♿	16.50	♿	♿	♿	♿	♿	♿	♿	♿	♿	♿	♿	♿	♿	♿
- Jakob-Brucker-Str.	♿	♿	♿	14.51	♿	15.51	♿	16.51	♿	♿	♿	♿	♿	♿	♿	♿	♿	♿	♿	♿	♿	♿
- Jörg-Lederer-Schule	♿	♿	♿	14.52	♿	15.52	♿	16.52	♿	♿	♿	♿	♿	♿	♿	♿	♿	♿	♿	♿	♿	♿
- Sophie-La-Roche-Realschule	♿	♿	♿	♿	♿	♿	♿	♿	♿	♿	♿	♿	♿	♿	♿	♿	♿	♿	♿	♿	♿	♿
- Herzog-Friedrich-Straße	♿	♿	♿	♿	♿	♿	♿	♿	♿	♿	♿	♿	♿	♿	♿	♿	♿	♿	♿	♿	♿	♿
- Buronstraße	♿	♿	♿	♿	♿	♿	♿	♿	♿	♿	♿	♿	♿	♿	♿	♿	♿	♿	♿	♿	♿	♿
- Plärrer	♿	♿	14.27	14.53	15.27	15.53	16.27	16.53	17.26	18.26	19.26	20.26	21.26	22.26	23.26	06.29	07.26	♿	♿	♿	♿	♿
- Marienschule/BKH	♿	♿	♿	♿	♿	♿	♿	♿	♿	♿	♿	♿	♿	♿	♿	♿	♿	♿	♿	♿	♿	♿
- Rathaus	13.27	13.56	14.28	14.55	15.28	15.55	16.28	16.55	17.28	18.28	19.28	20.28	21.28	22.28	23.28	06.31	07.28	08.26	09.26	10.26	11.26	12.26
- Amtsgericht	13.29	13.58	14.29	14.56	15.29	15.56	16.29	16.56	17.29	18.29	19.29	20.29	21.29	22.29	23.29	06.32	07.29	08.28	09.28	10.28	11.28	12.28
- Bahnhof an	13.33	14.03	14.33	15.01	15.33	16.01	16.33	17.01	17.34	18.34	19.34	20.34	21.34	22.34	23.34	06.34	07.34	08.33	09.33	10.33	11.33	12.33

ZEICHENERKLÄRUNG: **wf** = nicht 24.12.  = Der Fahrtwunsch ist bis 60 Minuten vor der gepl. Abfahrt, jedoch spät, bis 19:00 Uhr unter der Rufnummer 08341/809529 **♿** = barrierefrei anzumelden. Fahrten vor 10:00 Uhr sind am Vortag bis spätestens 19:00 Uhr anzumelden. (siehe Seite 4)
♿ = Behindertengerechter Bus (soweit betrieblich möglich, ohne Gewähr)

LINIE Kurs VERKEHRSMITTEL VERKEHRSHINWEIS	Sonntag und Feiertag															
	13 602 ♿	11 626 ♿	13 604 ♿	12 604 ♿	13 606 ♿	12 606 ♿	13 608 ♿	12 608 ♿	11 630 ♿	11 634 ♿	11 638 ♿	11 640 ♿ wf	11 640 ♿ wf wf	11 640 ♿ wf wf	11 640 ♿ wf wf	
Neugablonz, Polauner Str./Lidl	ab	13.02	13.32	14.02	14.32	15.02	15.32	16.02	16.32	17.02	18.02	19.02	20.02	21.02	22.02	23.02
- Josefsthaler Str.		13.03	13.33	14.03	14.33	15.03	15.33	16.03	16.33	17.03	18.03	19.03	20.03	21.03	22.03	23.03
- Turnerstraße		13.04	13.34	14.04	14.34	15.04	15.34	16.04	16.34	17.04	18.04	19.04	20.04	21.04	22.04	23.04
- Gürtlerstr.		13.05	13.35	14.05	14.35	15.05	15.35	16.05	16.35	17.05	18.05	19.05	20.05	21.05	22.05	23.05
- Glasstr.		13.06	13.36	14.06	14.36	15.06	15.36	16.06	16.36	17.06	18.06	19.06	20.06	21.06	22.06	23.06
- Hirtenstr.		13.07	13.37	14.07	14.37	15.07	15.37	16.07	16.37	17.07	18.07	19.07	20.07	21.07	22.07	23.07
- Malerstr.		13.08	13.38	14.08	14.38	15.08	15.38	16.08	16.38	17.08	18.08	19.08	20.08	21.08	22.08	23.08
- Lerchenfeldstr.		13.09	13.39	14.09	14.39	15.09	15.39	16.09	16.39	17.09	18.09	19.09	20.09	21.09	22.09	23.09
- Postamt		13.12	13.42	14.12	14.42	15.12	15.42	16.12	16.42	17.12	18.12	19.12	20.12	21.12	22.12	23.12
- Hüttenstr.		13.13	13.43	14.13	14.43	15.13	15.43	16.13	16.43	17.13	18.13	19.13	20.13	21.13	22.13	23.13
- Adalbert-Stifter-Schule		13.14	13.44	14.14	14.44	15.14	15.44	16.14	16.44	17.14	18.14	19.14	20.14	21.14	22.14	23.14
- Hubertusstraße		13.15	♿	14.15	♿	15.15	♿	16.15	♿	♿	♿	♿	♿	♿	♿	♿
- Rehgrund		13.16	♿	14.16	♿	15.16	♿	16.16	♿	♿	♿	♿	♿	♿	♿	♿
- Radlerstr.		13.17	♿	14.17	♿	15.17	♿	16.17	♿	♿	♿	♿	♿	♿	♿	♿
- Herz-Jesu-Kirche		♿	13.45	♿	14.45	♿	15.45	♿	16.45	17.15	18.15	19.15	20.15	21.15	22.15	23.15
- Eichenmähder Weg		♿	13.46	♿	14.46	♿	15.46	♿	16.46	17.16	18.16	19.16	20.16	21.16	22.16	23.16
- Schumburger Weg		13.18	13.47	14.18	14.47	15.18	15.47	16.18	16.47	17.17	18.17	19.17	20.17	21.17	22.17	23.17
- Innovapark		13.19	13.48	14.19	14.48	15.19	15.48	16.19	16.48	17.18	18.18	19.18	20.18	21.18	22.18	23.18
Kaufbeuren, Moosmangstr.		13.20	♿	14.20	♿	15.20	♿	16.20	♿	♿	♿	♿	♿	♿	♿	♿
- Waldfriedhof		13.21	♿	14.21	♿	15.21	♿	16.21	♿	♿	♿	♿	♿	♿	♿	♿
- Augsburgener Str./Alte Poststr.		13.22	♿	14.22	♿	15.22	♿	16.22	♿	♿	♿	♿	♿	♿	♿	♿
- Leinauer Hang		♿	13.50	♿	♿	♿	♿	♿	♿	17.20	18.20	19.20	20.20	21.20	22.20	23.20
- Breslauer Str.		♿	13.51	♿	♿	♿	♿	♿	♿	17.21	18.21	19.21	20.21	21.21	22.21	23.21
- Alte Poststraße		♿	13.52	♿	♿	♿	♿	♿	♿	17.22	18.22	19.22	20.22	21.22	22.22	23.22
- Kelsstr./Finanzamt		13.24	13.53	14.24	♿	15.24	♿	16.24	♿	17.23	18.23	19.23	20.23	21.23	22.23	23.23
- Crescentia-Brücke		13.25	13.54	14.25	♿	15.25	♿	16.25	♿	17.24	18.24	19.24	20.24	21.24	22.24	23.24
- Liegnitzer Straße		♿	♿	♿	14.50	♿	15.50	♿	16.50	♿	♿	♿	♿	♿	♿	♿
- Jakob-Brucker-Str.		♿	♿	♿	14.51	♿	15.51	♿	16.51	♿	♿	♿	♿	♿	♿	♿
- Jörg-Lederer-Schule		♿	♿	♿	14.52	♿	15.52	♿	16.52	♿	♿	♿	♿	♿	♿	♿
- Sophie-La-Roche-Realschule		♿	♿	♿	♿	♿	♿	♿	♿	♿	♿	♿	♿	♿	♿	♿
- Herzog-Friedrich-Straße		♿	♿	♿	♿	♿	♿	♿	♿	♿	♿	♿	♿	♿	♿	♿
- Buronstraße		♿	♿	♿	♿	♿	♿	♿	♿	♿	♿	♿	♿	♿	♿	♿
- Plärrer		♿	♿	14.27	14.53	15.27	15.53	16.27	16.53	17.26	18.26	19.26	20.26	21.26	22.26	23.26
- Marienschule/BKH		♿	♿	♿	♿	♿	♿	♿	♿	♿	♿	♿	♿	♿	♿	♿
- Rathaus		13.27	13.56	14.28	14.55	15.28	15.55	16.28	16.55	17.28	18.28	19.28	20.28	21.28	22.28	23.28
- Amtsgericht		13.29	13.58	14.29	14.56	15.29	15.56	16.29	16.56	17.29	18.29	19.29	20.29	21.29	22.29	23.29
- Bahnhof	an	13.33	14.03	14.33	15.01	15.33	16.01	16.33	17.01	17.34	18.34	19.34	20.34	21.34	22.34	23.34

ZEICHENERKLÄRUNG: wf = nicht 24.12. wf = Der Fahrtwunsch ist bis 60 Minuten vor der gepl. Abfahrt, jedoch spät. bis 19:00 Uhr unter der Rufnummer 08341/809529 ♿ = barrierefrei
 an = anmelden. Fahrten vor 10:00 Uhr sind am Vortag bis spätestens 19:00 Uhr anzumelden. (siehe Seite 4)
 ♿ = Behindertengerechter Bus (soweit betrieblich möglich, ohne Gewähr)




Kurs VERKEHRSMITTEL VERKEHRSHINWEIS	Mo-Fr ohne Feiertage														Samstag					
	1 ♿	7 ♿	5 ♿	3 ♿	9 ♿	15 ♿	♿ ♿	17 ♿	19 ♿	21 ♿	25 ♿	27 ♿	29 ♿	29 ♿	♿ ♿	♿ ♿	♿ ♿	♿ ♿		
Kaufbeuren, Bahnhof							09.10								18.20			08.10	11.10	
- Amtsgericht							09.12								18.22			08.12	11.12	
- Pfarrer			06.25	06.25		08.15	09.15	10.15	11.15	12.15	13.15	14.15	15.15	16.15	18.25			08.15	11.15	
- Kellsstr./Finanzamt			06.27	06.27		08.16	09.17	10.16	11.16	12.16	13.16	14.16	15.16	16.16	18.27			08.17	11.17	
- Waldriedhof			06.28	06.28		08.18	09.18	10.18	11.18	12.18	13.18	14.18	15.18	16.18	18.28			08.18	11.18	
Mauerstetten, Graf-Zeppelin-S.			06.31	06.31		08.21	09.21	10.21	11.21	12.21	13.21	14.21	15.21	16.21	18.31			08.21	11.21	
- Eichenstr.			06.35	06.35		08.23	09.25	10.23	11.23	12.23	13.23	14.23	15.23	16.23	18.35			08.25	11.25	
Steinholz, Obere Haltestelle			06.36	06.36		08.24	09.26	10.24	11.24	12.24	13.24	14.24	15.24	16.24	18.36			08.26	11.26	
- Isergebirgsstraße			06.37	06.37		08.25	09.27	10.25	11.25	12.25	13.25	14.25	15.25	16.25	18.37			08.27	11.27	
Obergemaringen, Kaufb. Str.	06.10		06.40	06.40		08.30	09.30	10.30	11.30	12.30	13.30	14.30	15.30	16.30	18.40			08.30	11.30	
Untergemaringen	06.13		06.43	06.43		08.33	09.33	10.33	11.33	12.33	13.33	14.33	15.33	16.33	18.43			08.33	11.33	
Ummenhofen, Gasthaus																				
Eurishofen																				
Kettenschwang	06.19		06.49	06.49	07.21	08.38	09.34	09.39	10.38	11.38	12.38	13.38	14.38	15.38	16.38	18.49	08.34	08.39	11.34	11.39
Beckstetten, Gh. Alter Bahnhof		06.48			07.25															
Beckstetten		06.49			07.26															
Weicht		06.52			07.29															
Weinhausen		06.55			07.32															
Gutenberg, Nord	06.21		06.51	06.51		08.41	09.36		10.41	11.41	12.41	13.41	14.41	15.41	16.41		08.36		11.36	
- Mitte	06.22		06.52	06.52		08.42	09.37		10.42	11.42	12.42	13.42	14.42	15.42	16.42		08.37		11.37	
Unterostendorf	06.24		06.54	06.54		08.44	09.39		10.44	11.44	12.44	13.44	14.44	15.44	16.44		08.39		11.39	
Eurishofen	06.28		06.58	06.58		08.47	09.43		10.47	11.47	12.47	13.47	14.47	15.47	16.47		08.43		11.43	
Ummenhofen, Gasthaus	06.31			07.00		08.49	09.46		10.49	11.49	12.49	13.49	14.49	15.49	16.49		08.46		11.46	
- Abzw. Koneberg			07.02																	
Koneberg																				
Honsolgen, Abzw. Hausen																				
Hausen																				
Jengen, Feuerwehr	06.33	06.59	07.04	07.04	07.36	08.51	09.48		10.51	11.51	12.51	13.51	14.51	15.51	16.51		08.48		11.48	
- Nord	06.34	07.00	07.05	07.05	07.37	08.52	09.49		10.52	11.52	12.52	13.52	14.52	15.52	16.52		08.49		11.49	
Lindenbergl, Ortmitte	06.37	07.03	07.08	07.08	07.40	08.55	09.52		10.55	11.55	12.55	13.55	14.55	15.55	16.55		08.52		11.52	
- Hauptstraße	06.37	07.03	07.08	07.08	07.40	08.55	09.52		10.55	11.55	12.55	13.55	14.55	15.55	16.55		08.52		11.52	
Buchloe, GS Buchloe West																				
- Grundschule																				
- Bahnhof	06.40	07.06	07.11	07.11		09.00	09.55		11.00	12.00	13.00	14.00	15.00	16.00	17.00		08.55		11.55	
- Schulzentrum		07.10	07.15	07.15	07.50															

ZEICHENERKLÄRUNG: **F** = nur an schulfreien Tagen
S = nur an Schultagen
WX = nicht Faschingsdienstag, nicht 24. und 31.12.
 = Der Fahrtwunsch ist bis 60 Minuten vor der gepl. Abfahrt, jedoch spät. bis 19:00 Uhr unter der Rufnummer 08341/809529 anzumelden. Fahrten vor 10:00 Uhr sind am Vortag bis spätestens 19:00 Uhr anzumelden. (siehe Seite 4)

♿ = hält nur zum Einsteigen
 = barrierefrei

♿ = Behindertengerechter Bus (soweit betrieblich möglich, ohne Gewähr)

Kurs VERKEHRSMITTEL VERKEHRSHINWEIS	Mo-Fr ohne Feiertage																						
	2 ↳	2 ↳	4 ↳	6 ↳	12 ↳	14 ↳	↳ ↳	↳ ↳	16 ↳	18 ↳	20 ↳	22 ↳	24 ↳	26 ↳	28 ↳	30 ↳	32 ↳	34 ↳	36 ↳	36 ↳	36 ↳		
	F	S	S						S	S	S	S	S	F	SU	S	wx	wx	S	F	wx	wx	
Buchloe, Schulzentrum																							
- Bahnhof				06,45	08,00	09,15			10,00	11,15		12,10	12,45		13,15	13,15	13,22	14,10		15,10	15,15	16,15	
- Grundschule											11,25	12,25	12,48		13,05								
- Schulzentrum																							
Lindenberg, Hauptstraße				06,48	08,03	09,18			10,03	11,18	11,30	12,18	12,30	12,51	13,10	13,18	13,30	14,18		15,18	15,18	16,18	
- Ortsmitte				06,48	08,03	09,18			10,03	11,18	11,32	12,18	12,32	12,51	13,12	13,18	13,18	13,30	14,18		15,18	16,18	
- Schulberg											11,38	12,38		13,16									
Jengen, Nord				06,51	08,06	09,21			10,06	11,21		12,21	12,54		13,21	13,21	13,33	14,21		15,21	15,21	16,21	
- Feuerwehr	05,47	05,47		06,52	08,07	09,22			10,07	11,22		12,22	12,55		13,22	13,22	13,34	14,22		15,22	15,22	16,22	
Weinhausen													13,01										
Weicht													13,04										
Beckstetten													13,06										
Beckstetten, Gh. Alter Bahnhof													13,08										
Ketterschwang													13,12										
Gutenberg, Nord													13,14										
- Mitte													13,15										
Unterostendorf													13,17										
Eurishofen													13,21										
Koneberg																13,25							
Ummerhofen, Abzw. Koneberg												12,23				13,27							
- Gasthaus	05,49	05,49		06,54	08,09	09,24			10,09	11,24		12,24	13,24		13,24			14,24		15,24	15,24	16,24	
Eurishofen	05,52	05,52		06,57	08,12	09,27			10,12	11,27		12,27						14,27		15,27	15,27	16,27	
Unterostendorf	05,56	05,56		07,00	08,15	09,30			10,16	11,30		12,30						14,30		15,30	15,30	16,30	
Gutenberg, Mitte	05,58	05,58		07,02	08,17	09,32			10,18	11,32		12,32						14,32		15,32	15,32	16,32	
- Nord	05,59	05,59		07,03	08,18	09,33			10,19	11,33		12,33						14,33		15,33	15,33	16,33	
Ketterschwang, Schule													12,35										
Ketterschwang	06,01	06,01		07,06	08,21	09,36	10,16		10,21	11,36		12,36						14,36		15,36	15,36	16,36	
Untergermaringen	06,05	06,05	06,50	07,10	08,25	09,40	10,20			11,40		12,40						14,40		15,40	15,40	16,40	
Obergermaringen, Kaufb. Str.	06,10	06,10	06,55	07,15	08,30	09,45	10,25			11,45		12,45						14,45		15,45	15,45	16,45	
Steinholz, Isergebirgsstraße	06,15	06,15	07,00	07,18	08,33	09,48	10,28			11,48		12,48						14,48		15,48	15,48	16,48	
- Obere Haltestelle	06,16	06,16	07,01	07,19	08,34	09,49	10,29			11,49		12,49						14,49		15,49	15,49	16,49	
Mauerstetten, Eichenstr.	06,17	06,17	07,02	07,20	08,35	09,50	10,30			11,50		12,50						14,50		15,50	15,50	16,50	
- Graf-Zepelin-Str.	06,18	06,18	07,03	07,21	08,38	09,53	10,31			11,51		12,51						14,51		15,51	15,51	16,51	
Kaufbeuren, Waldfriedhof	06,21	06,21	07,06	07,24	08,39	09,54	10,34			11,54		12,54						14,54		15,54	15,54	16,54	
- Kelsstr./Finanzamt	06,22	06,24	07,09	07,27	08,42	09,57	10,37			11,57		12,57						14,57		15,57	15,57	16,57	
- Crescentia-Brücke	06,23	06,25	07,10	07,28	08,43	09,58	10,38			11,58		12,58						14,58		15,58	15,58	16,58	
- Pfarrer	06,25	06,27	07,14	07,30			10,40																
- Rathaus				07,32	08,45	10,00	10,43			12,00		13,00						14,00		15,00	16,00	17,00	
- Amtsgericht				07,33	08,46	10,01			12,01		13,01							14,01		15,01	16,01	17,01	
- Bahnhof				07,35	08,50	10,05	10,45			12,04		13,04						14,03		15,04	16,04	17,04	
- Pfarrer																							

ZEICHENERKLÄRUNG: **FD** = nicht am Faschingsdienstag
Ff = nur an schulfreien Tagen, nicht am Faschingsdienstag
F = nur an schulfreien Tagen
S = nur an Schultagen
wx = nicht Faschingsdienstag, nicht 24. und 31.12.
HS = nicht 24. und 31.12.
 = Der Fahrtwunsch ist bis 60 Minuten vor der gepl. Abfahrt, jedoch spät. bis 19:00 Uhr unter der Rufnummer 08341/809529 anzumelden. Fahrten vor 10:00 Uhr sind am Vortag bis spätestens 19:00 Uhr anzumelden. (siehe Seite 4)
U = kein Umstieg auf Linie 17 in Gernmaringen möglich!

↳ = hält nur zum Aussteigen
 ↳ = barrierefrei

↳ = Behindertengerechter Bus (soweit betrieblich möglich, ohne Gewähr)

← VERKEHRSHINWEIS	Samstag			
Buchloe, Schulzentrum				
- Bahnhof		08,00		11,00
- Grundschule		⋮		⋮
- Schulzentrum		⋮		⋮
Lindenberg, Hauptstraße		08,03		11,03
- Ortsmitte		08,03		11,03
- Schulberg		⋮		⋮
Jengen, Nord		08,06		11,06
- Feuerwehr		08,07		11,07
Weinhausen		⋮		⋮
Weicht		⋮		⋮
Beckstetten		⋮		⋮
Beckstetten, Gh. Alter Bahnhof		⋮		⋮
Ketterschwang		⋮		⋮
Gutenberg, Nord		⋮		⋮
- Mitte		⋮		⋮
Unterostendorf		⋮		⋮
Eurishofen		⋮		⋮
Koneberg		⋮		⋮
Ummenhofen, Abzw. Koneberg		⋮		⋮
- Gasthaus		08,09		11,09
Eurishofen		08,12		11,12
Unterostendorf		08,16		11,16
Gutenberg, Mitte		08,18		11,18
- Nord		08,19		11,19
Ketterschwang, Schule		⋮		⋮
Ketterschwang	08,16	08,21	11,16	11,21
Untergermaringen	08,20		11,20	
Obergermaringen, Kaufb. Str.	08,25		11,25	
Steinholz, Isergebirgsstraße	08,28		11,28	
- Obere Haltestelle	08,29		11,29	
Mauerstetten, Eichenstr.	08,30		11,30	
- Graf-Zeppelin-Str.	08,31		11,31	
Kaufbeuren, Waldfriedhof	08,34		11,34	
- Kelsstr./Finanzamt	08,37		11,37	
- Crescentia-Brücke	08,38		11,38	
- Plärren	08,40		11,40	
- Rathaus	08,43		11,43	
- Amtsgericht	⋮		⋮	
- Bahnhof	08,45		11,45	
- Plärren				

ZEICHENERKLÄRUNG: = Der Fahrtwunsch ist bis 60 Minuten vor der gepl. Abfahrt, jedoch spät. bis 19:00 Uhr unter der Rufnummer 08341/809529 anzumelden. Fahrten vor 10:00 Uhr sind am Vortag bis spätestens 19:00 Uhr anzumelden. (siehe Seite 4)

= Behindertengerechter Bus (soweit betrieblich möglich, ohne Gewähr)

= hält nur zum Aussteigen

Kurs VERKEHRSMITTEL VERKEHRSHINWEIS	Mo-Fr ohne Feiertage															Samstag							
	1 ☺	9 ☺	3 ☺	5 ☺	5 ☺	7 ☺	11 ☺			13 ☺	17 ☺	15 ☺	21 ☺	19 ☺	25 ☺	27 ☺	27 ☺	31 ☺					
Kaufbeuren, Bahnhof					☺06.40	☺06.40	☺08.05			☺09.10	☺10.05	☺11.05	☺11.05	☺12.05	☺13.05	☺14.05	☺15.05	☺16.05	☺18.10				☺13.10
- Amtsgericht					☺06.41	☺06.41	☺08.06			☺09.12	☺10.06	☺11.06	☺11.06	☺12.06	☺13.06	☺14.06	☺15.06	☺16.06	☺18.12				☺13.12
- Plärrer					☺06.45	☺06.45	☺08.15			☺09.15	☺10.15	☺11.15	☺11.15	☺12.15	☺13.15	☺14.15	☺15.15	☺16.15	☺18.15				☺13.15
- Jörg-Lederer-Schule					☺06.46	☺06.46	☺08.17			☺09.18	☺10.17	☺11.17	☺11.17	☺12.17	☺13.17	☺14.17	☺15.17	☺16.17	☺18.18				☺13.18
- Obermayerstraße					☺06.47	☺06.47	☺08.18			☺09.19	☺10.18	☺11.18	☺11.18	☺12.18	☺13.18	☺14.18	☺15.18	☺16.18	☺18.19				☺13.19
- Königsberger Straße					☺06.49	☺06.49	☺08.19			☺09.21	☺10.19	☺11.19	☺11.19	☺12.19	☺13.19	☺14.19	☺15.19	☺16.19	☺18.21				☺13.21
Neugablonz, Innovapark					☺06.50	☺06.50	☺08.20			☺09.22	☺10.20	☺11.20	☺11.20	☺12.20	☺13.20	☺14.20	☺15.20	☺16.20	☺18.22				☺13.22
- Eichenmähder Weg					☺06.51	☺06.51	☺08.21			☺09.23	☺10.21	☺11.21	☺11.21	☺12.21	☺13.21	☺14.21	☺15.21	☺16.21	☺18.23				☺13.23
- Neuer Markt			☺06.15		☺06.53	☺06.53	☺08.25			☺09.25	☺10.25	☺11.25	☺11.25	☺12.25	☺13.25	☺14.25	☺15.25	☺16.25	☺18.25				☺13.25
- Glasstr.			☺06.16		☺06.54	☺06.54	☺08.26			☺09.26	☺10.26	☺11.26	☺11.26	☺12.26	☺13.26	☺14.26	☺15.26	☺16.26	☺18.26				☺13.26
Obergerraringen, Gewerbepark			☺06.17		☺06.55	☺06.55	☺08.27			☺09.29	☺10.27	☺11.27	☺11.27	☺12.27	☺13.27	☺14.27	☺15.27	☺16.27	☺18.29				☺13.29
- Kaufbeurer Str.			☺06.19		☺06.58	☺06.58	☺08.30			☺09.30	☺10.30	☺11.30	☺11.30	☺12.30	☺13.30	☺14.30	☺15.30	☺16.30	☺18.30				☺13.30
- Nocker			☺06.20		☺06.59	☺06.59	☺08.31			☺09.31	☺10.31	☺11.31	☺11.31	☺12.31	☺13.31	☺14.31	☺15.31	☺16.31	☺18.31				☺13.31
- Ziegelei			☺06.22		☺07.01	☺07.02	☺08.32			☺09.32	☺10.32	☺11.32	☺11.32	☺12.32	☺13.32	☺14.32	☺15.32	☺16.32	☺18.32				☺13.32
Dösingen, Kelterberg			☺06.25		☺07.03	☺07.04	☺08.35			☺09.35	☺10.35	☺11.35	☺11.35	☺12.35	☺13.35	☺14.35	☺15.35	☺16.35	☺18.35				☺13.35
- Raiba			☺06.26		☺07.05	☺07.05	☺08.36			☺09.36	☺10.36	☺11.36	☺11.36	☺12.36	☺13.36	☺14.36	☺15.36	☺16.36	☺18.36				☺13.36
Westendorf, Gemeinde			☺06.28		☺07.06	☺07.07	☺08.38			☺09.38	☺10.38	☺11.38	☺11.38	☺12.38	☺13.38	☺14.38	☺15.38	☺16.38	☺18.38				☺13.38
- Grüner Baum			☺06.30		☺07.07	☺07.09	☺08.40			☺09.39	☺10.40	☺11.40	☺11.40	☺12.40	☺13.40	☺14.40	☺15.40	☺16.40	☺18.39				☺13.39
Oberostendorf, Alpenstr.			☺06.33		☺07.11	☺07.13	☺08.42			☺09.40	☺10.42	☺11.42	☺11.42	☺12.42	☺13.42	☺14.42	☺15.42	☺16.42	☺18.40				☺13.40
- Ort			☺06.34		☺07.12	☺07.15	☺08.43	☺09.36		☺09.41	☺10.43	☺11.43	☺11.43	☺12.43	☺13.43	☺14.43	☺15.43	☺16.43	☺18.41	☺09.36	☺09.41	☺13.36	☺13.41
Lengenfeld			☺06.37		☺07.16	☺07.19	☺08.46	☺09.38			☺10.46	☺11.46	☺11.46	☺12.46	☺13.46	☺14.46	☺15.46	☺16.46		☺09.38		☺13.38	
Waalhaupten			☺06.40		☺07.19	☺07.21	☺08.49	☺09.40			☺10.49	☺11.49	☺11.49	☺12.49	☺13.49	☺14.49	☺15.49	☺16.49		☺09.40		☺13.40	
Haspelweiher	☺06.07		☺06.42		☺07.22	☺07.25	☺08.52	☺09.42			☺10.52	☺11.52	☺11.52	☺12.52	☺13.52	☺14.52	☺15.52	☺16.52		☺09.42		☺13.42	
Emmenhausen	☺06.09		☺06.45		☺07.25	☺07.27	☺08.54	☺09.44			☺10.54	☺11.54	☺11.54	☺12.54	☺13.54	☺14.54	☺15.54	☺16.54		☺09.44		☺13.44	
Waal, Grundschule					☺07.29																		
- Post																							
- Abzw. Emmenhausen	☺06.11		☺06.48		☺07.30	☺07.29	☺08.56	☺09.45			☺10.56	☺11.56	☺11.56	☺12.56	☺13.56	☺14.56	☺15.56	☺16.56		☺09.45		☺13.45	
- Post	☺06.12		☺06.49		☺07.30	☺07.30	☺08.57	☺09.46			☺10.57	☺11.57	☺11.57	☺12.57	☺13.57	☺14.57	☺15.57	☺16.57		☺09.46		☺13.46	
Honsolgen, Abzw. Hausen					☺07.20																		
Hausen					☺07.23																		
Waal, Post					☺07.25																		
- Abzw. Emmenhausen																							
- Grundschule	☺06.13		☺06.50		☺07.31	☺07.31	☺08.58	☺09.47			☺10.58	☺11.58	☺11.58	☺12.58	☺13.58	☺14.58	☺15.58	☺16.58		☺09.47		☺13.47	
Bronnen	☺06.15		☺06.53		☺07.33	☺07.33	☺09.00	☺09.49			☺11.00	☺12.00	☺12.00	☺12.23	☺13.00	☺14.00	☺15.00	☺16.00	☺17.00		☺09.49		☺13.49
Honsolgen, Marienbrunnen	☺06.18	☺06.53	☺06.56		☺07.36	☺07.36	☺09.03	☺09.50			☺11.03	☺12.03	☺12.03	☺13.03	☺14.03	☺15.03	☺16.03	☺17.03		☺09.50		☺13.50	
Buchloe, Ost	☺06.21		☺06.59		☺07.39	☺07.39	☺09.06	☺09.52			☺11.06	☺12.06	☺12.06	☺13.06	☺14.06	☺15.06	☺16.06	☺17.06		☺09.52		☺13.52	
- Gh. Krone	☺06.22		☺07.00		☺07.40	☺07.40	☺09.07	☺09.53			☺11.07	☺12.07	☺12.07	☺13.07	☺14.07	☺15.07	☺16.07	☺17.07		☺09.53		☺13.53	
- Grundschule																							
- Schulzentrum					☺07.36	☺07.45							☺12.08	☺13.08	☺14.08	☺15.08	☺16.08	☺17.08					
- Bahnhof	☺06.25		☺07.04		☺07.39	☺07.48	☺09.10	☺09.55			☺11.10	☺12.09								☺09.55		☺13.55	
- GS Buchloe West					☺07.48																		

ZEICHENERKLÄRUNG: = nur an schulfreien Tagen
 = nur an Schultagen
 = nicht Faschingsdienstag, nicht 24. und 31.12.
 = Der Fahrtwunsch ist bis 60 Minuten vor der gepl. Abfahrt, jedoch spät. bis 19:00 Uhr unter der Rufnummer 08341/809529 anzumelden. Fahrten vor 10:00 Uhr sind am Vortag bis spätestens 19:00 Uhr anzumelden. (siehe Seite 4)
 = Behindertengerechter Bus (soweit betrieblich möglich, ohne Gewähr)

☺ = hält nur zum Einsteigen
 ☺ = barrierefrei



Kurs VERKEHRSMITTEL VERKEHRSHINWEIS	Mo-Fr ohne Feiertage																					
	2 ↳	4 ↳ S	8 ↳ F	6 ↳ S	24 ↳ S	18 ↳ S	20 ↳ F	22 ↳	26 ↳	28 ↳			30 ↳	32 ↳ S	34 ↳ S	36 ↳ F	38 ↳ S	40 ↳ S	42 ↳ S U	44 ↳ F	46 ↳ S	50 ↳ wx
Buchloe, GS Buchloe West													11.20				12.20					13.10
- Bahnhof	05.30		06.30	06.30		07.10	07.15	07.48	08.05	09.05		10.00	11.05	11.22	12.02	12.02	12.24		13.02	13.05	13.12	14.02
- Grundschule															11.24		12.26				13.13	
- Schulzentrum						07.14								11.26	12.07		12.27	12.43	13.07		13.14	14.05
- Grundschule																						
- Gh. Krone	05.33		06.33	06.33		07.17	07.18	07.53	08.08	09.08		10.02	11.08	11.27	12.08	12.08		12.45		13.08	13.16	14.07
- Ost	05.34		06.34	06.34		07.18	07.19	07.54	08.09	09.09		10.03	11.09	11.28	12.09	12.09		12.46		13.09	13.17	14.08
Honsolgen, Marienbrunnen	05.37		06.36	06.36		07.22	07.22	07.57	08.12	09.12		10.05	11.12		12.12	12.12			13.12	13.12		14.11
- Abzw. Hausen														11.31			12.32	12.49			13.20	
Hausen												10.06		11.34			12.33	12.50			13.21	
Waal, Grundschule														11.37				12.55			13.23	
Bronnen	05.40		06.38	06.38		07.24	07.25	08.00	08.15	09.15		10.08	11.15	11.39	12.15	12.15		12.57	13.15	13.15	13.26	14.13
Waal, Grundschule	05.42		06.40	06.40		07.26	07.27	08.02	08.17	09.17		10.09	11.17		12.17	12.17			13.17	13.17		14.15
- Post	05.43	06.25	06.42	06.42		07.27	07.28	08.03	08.18	09.18		10.10	11.18		12.18	12.18			13.18	13.18		14.16
- Abzw. Emmenhausen	05.44	06.26	06.44	06.44		07.28	07.29	08.04	08.19	09.19		10.11	11.19		12.19	12.19			13.19	13.19		14.17
Emmenhausen	05.46	06.28	06.47	06.47		07.30	07.31	08.06	08.21	09.21		10.13	11.21	11.40	12.21	12.21			13.21	13.21		14.19
Haspelweiher	05.49	06.30	06.49	06.49		07.33	07.34	08.09	08.24	09.24			11.24		12.24	12.24			13.24	13.24		14.21
Waalhaupten	05.51	06.32	06.51	06.51		07.35	07.36	08.11	08.26	09.26		10.15	11.24	11.45	12.26	12.26			13.26	13.26		14.24
Lengenfeld	05.54	06.35	06.54	06.54		07.38	07.39	08.14	08.29	09.29		10.17	11.29		12.29	12.29			13.29	13.29		14.27
Oberostendorf, Ort	05.57	06.38	06.58	06.58		07.41	07.42	08.17	08.32	09.32	10.14	10.19	11.32		12.32	12.32			13.32	13.32		14.30
- Alpenstr.	05.58	06.39	07.00	07.00		07.42	07.43	08.18	08.33	09.33	10.15		11.33		12.33	12.33			13.33	13.33		14.31
Westendorf, Grüner Baum	06.00	06.42	07.05			07.45	07.45	08.20	08.35	09.35	10.16		11.35		12.35	12.35			13.35	13.35		14.35
- Gemeinde	06.01	06.43	07.06			07.46	07.46	08.21	08.36	09.36	10.17		11.36		12.36	12.36			13.36	13.36		14.36
Dösingen, Raiba	06.03	06.46	07.08	07.08		07.48	07.48	08.23	08.38	09.38	10.19		11.38		12.38	12.38			13.38	13.38		14.38
- Keltereiberg	06.04	06.48	07.09	07.09		07.49	07.49	08.24	08.39	09.39	10.20		11.39		12.39	12.39			13.39	13.39		14.39
Obergemaringen, Ziegelei	06.06	06.50	07.11	07.11		07.51	07.51	08.26	08.41	09.41	10.23		11.41		12.41	12.41			13.41	13.41		14.41
- Nocker	06.08	06.52	07.13	07.13		07.53	07.53	08.28	08.43	09.43	10.24		11.43		12.43	12.43			13.43	13.43		14.43
- Kaufbeurer Str.	06.10	06.55	07.15	07.15		07.55	07.55	08.30	08.45	09.45	10.25		11.45		12.45	12.45			13.45	13.45		14.45
- Gewerbepark	06.11	06.56	07.16	07.16		07.56	07.56	08.31	08.46	09.46	10.27		11.46		12.46	12.46			13.46	13.46		14.46
Neugablonz, Hirtenstr	06.14	06.59	07.19	07.19		07.59	07.59	08.34	08.49	09.49	10.29		11.49		12.49	12.49			13.49	13.49		14.49
- Lerchenfeldstr.	06.15	07.00	07.20	07.20		08.00	08.00	08.35	08.50	09.50	10.30		11.50		12.50	12.50			13.50	13.50		14.50
- Postamt	06.17	07.02	07.22	07.22		08.02	08.02	08.37	08.52	09.52	10.31		11.52		12.52	12.52			13.52	13.52		14.52
- Schumburger Weg	06.20	07.05	07.25	07.25		08.05	08.05	08.40	08.55	09.55	10.34		11.55		12.55	12.55			13.55	13.55		14.55
Kaufb. Liegnitzer Str.	06.21	07.06	07.26	07.26		08.06	08.06	08.41	08.56	09.56	10.36		11.56		12.56	12.56			13.56	13.56		14.56
- Jakob-Brucker-Str.	06.22	07.07	07.27	07.27		08.07	08.07	08.42	08.57	09.57	10.37		11.57		12.57	12.57			13.57	13.57		14.57
- Jörg-Lederer-Schule	06.23	07.08	07.28	07.28		08.08	08.08	08.43	08.58	09.58	10.38		11.58		12.58	12.58			13.58	13.58		14.58
Neugablonz, Eichenmähder Weg																						
Kaufbeuren, Plärrer	06.25	07.09	07.31	07.31	07.45	08.11	08.11	08.44	09.01	09.59	10.40	12.01		13.01	13.01				14.01	14.01		15.01
- Amtsgericht					07.35							10.43										
- Bahnhof	06.29		07.36		07.36	08.16	08.16				10.45											
- Marienschule/BKH			07.50		07.50																	
- Plärrer																						

ZEICHENERKLÄRUNG: **F** = nur an schulfreien Tagen

S = nur an Schultagen

wx = nicht Faschingsdienstag, nicht 24. und 31.12.

= Der Fahrtwunsch ist bis 60 Minuten vor der gepl. Abfahrt, jedoch spät. bis 19:00 Uhr unter der Rufnummer 08341/809529 anzumelden. Fahrten vor 10:00 Uhr sind am Vortag bis spätestens 19:00 Uhr anzumelden. (siehe Seite 4)

U = Kein Umstieg auf Linie 16 in Gernaringen möglich!

↳ = Behindertengerechter Bus (soweit betrieblich möglich, ohne Gewähr)

↳ = hält nur zum Aussteigen

↳ = hält nur zum Einsteigen

↳ = barrierefrei

←	Mo-Fr ohne Feiertage		Samstag				
	54 ↕ WX	54 ↕ WX					
Kurs							
VERKEHRSMITTEL							
VERKEHRSHINWEIS							
Buchloe, GS Buchloe West							
- Bahnhof	15,02	16,02			07,45		10,10
↕					↕		↕
- Grundschule							
- Schulzentrum	15,05	16,05					
↕							
- Grundschule							
- Gh. Krone	15,07	16,07			07,47		10,12
- Ost	15,08	16,08			07,48		10,13
Honsolgen, Marienbrunnen	15,11	16,11			07,50		10,15
- Abzw. Hausen							↕
↕					07,51		10,16
↕							↕
Hausen							
Waal, Grundschule							
↕					07,53		10,18
Bronnen	15,13	16,13			07,54		10,19
Waal, Grundschule	15,15	16,15			07,55		10,20
- Post	15,16	16,16			07,56		10,21
- Abzw. Emmenhausen	15,17	16,17			07,58		10,23
Emmenhausen	15,19	16,19					
Haspelweiher	15,21	16,21					↕
↕					08,00		10,25
Waalhaupten	15,24	16,24			08,02		10,27
Lengenfeld	15,27	16,27			08,04		10,29
Oberostendorf, Ort	15,30	16,30		07,59		10,24	10,29
- Alpenstr.	15,31	16,31		08,00			10,25
Westendorf, Grüner Baum	15,35	16,35		08,01			10,26
- Gemeinde	15,36	16,36		08,02			10,27
Dösingen, Raiba	15,38	16,38		08,04			10,29
- Keltereiberg	15,39	16,39		08,05			10,30
Obergermaringen, Ziegelei	15,41	16,41		08,08			10,33
- Nocker	15,43	16,43		08,09			10,34
- Kaufbeurer Str.	15,45	16,45		08,10			10,35
- Gewerbepark	15,46	16,46		08,12			10,37
Neugablonz, Hirtenstr	15,49	16,49		08,14			10,39
- Lerchenfeldstr.	15,50	16,50		08,15			10,40
- Postamt	15,52	16,52		08,16			10,41
- Schumburger Weg	15,55	16,55		08,19			10,44
Kaufb. Liegnitzer Str.	15,56	16,56		08,21			10,46
- Jakob-Brucker-Str.	15,57	16,57		08,22			10,47
- Jörg-Lederer-Schule	15,58	16,58		08,23			10,48
↕							↕
↕							↕
Neugablonz, Eichenmähler Weg							
Kaufbeuren, Plärrer	16,01	17,01		08,25			10,50
- Amtsgericht				08,28			10,53
- Bahnhof				08,30			10,55
- Marienschule/BKH							
- Plärrer							

ZEICHENERKLÄRUNG: **WX** = nicht Faschingsdienstag, nicht 24. und 31.12.

= Der Fahrtwunsch ist bis 60 Minuten vor der gepl. Abfahrt, jedoch spät. bis 19:00 Uhr unter der Rufnummer 08341/809529 anzumelden. Fahrten vor 10:00 Uhr sind am Vortag bis spätestens 19:00 Uhr anzumelden. (siehe Seite 4)

↕ = **Behindertengerechter Bus (soweit betrieblich möglich, ohne Gewähr)**

◄ = hält nur zum Aussteigen

► = hält nur zum Einsteigen

↕ = barrierefrei

Kurs VERKEHRSHINWEIS	Mo-Fr ohne Feiertage			
	2 S	4 F	8 wx	10 wx
Denklingen, Rathausplatz	06.30	06.30	14.15	
- Hirschvogel	∩	∩	∩	17.15
- Siedlung	06.32	06.32	14.17	17.18
Leeder, Süd	06.35	06.35	14.20	17.21
- Denkmal	06.36	06.36	14.21	17.22
- Schule/Sportanlage	06.38	06.38	∩	∩
Asch, Feuerwehrrhaus	06.40	06.40	∩	∩
Unterdießen	06.44	06.44	∩	∩
Oberdießen	06.48	06.48	∩	∩
Waalhaupten, Prälat-Dörfler-S.	06.52	06.52	∩	∩
Lengenfeld	06.55	06.55	14.27	17.27
Oberostendorf, Ort	06.58	06.58	14.30	17.30
Blonhofen, Ortsmitte	07.01	07.01	14.34	17.34
Dösingen, Hindelang	07.05	07.05	14.39	17.39
Obergerrnningen, Ziegelei	07.07	07.07	14.41	17.41
- Nocker	07.09	07.09	14.43	17.43
- Kaufbeurer Str.	07.15	07.15	14.45	17.45
Neugablonz, Malerstr.	07.18	07.18	∩	∩
- Lerchenfeldstr.	07.19	07.19	∩	∩
- Postamt	07.21	07.21	∩	∩
- Eichenmäher Weg	07.23	07.23	∩	∩
- Schumburger Weg	07.24	07.24	∩	∩
Kaufbeuren, Moosmangstr.	07.25	07.25	14.50	17.50
- Waldfriedhof	07.26	07.26	∩	∩
- Kelsstr./Finanzamt	07.27	07.27	∩	∩
- Crescentia-Brücke	07.28	07.28	∩	∩
- Plärrer	07.30	07.30	14.55	17.55
- Marienschule/BKH	07.33			

Kurs VERKEHRSHINWEIS	Mo-Fr ohne Feiertage				
	1	5	7 S	9 S wx	9 F wx
Kaufbeuren, Marienschule/BKH				16.00	16.00
- Bahnhof		13.05		16.05	
- Plärrer	05.30	13.15		16.15	16.15
- Kelsstr./Finanzamt	05.33	13.17		16.17	16.17
- Waldfriedhof	05.34	13.19		16.19	16.19
- Moosmangstr.	05.35	13.20		16.20	16.20
Neugablonz, Innovapark	05.36	13.21		16.21	16.21
- Eichenmäher Weg	05.37	13.22		16.22	16.22
- Neuer Markt	05.39	13.25		16.25	16.25
- Glasstr.	05.42	13.26		16.26	16.26
Obergerrnningen, Kaufb. Str.	05.45	13.30		16.30	16.30
- Nocker	05.46	13.31		16.31	16.31
- Ziegelei	05.47	13.32		16.32	16.32
Dösingen, Hindelang	05.49	13.34		16.34	16.34
Blonhofen, Ortsmitte	05.54	13.38		16.38	16.38
Oberostendorf, Ort	05.57	13.42		16.42	16.42
Lengenfeld	06.04	13.46	15.46	16.46	16.46
Waalhaupten, Prälat-Dörfler-S.	∩	13.49	15.50	16.49	16.49
Oberdießen	∩	13.53	15.54	16.53	16.53
Unterdießen	∩	13.55	15.58	16.55	16.55
Asch, Feuerwehrrhaus	∩	14.00	16.02	17.00	17.00
Leeder, Schule/Sportanlage	∩	14.01	16.03	17.01	17.01
- Denkmal	06.08	14.04	16.06	17.04	17.04
- Süd	06.09	14.05	16.07	17.05	17.05
Denklingen, Siedlung	06.11	14.08	16.10	17.08	17.08
- Rathausplatz	∩	14.10	16.12	17.10	17.10
- Hirschvogel	06.15			17.14	17.14

ZEICHENERKLÄRUNG: **F** = nur an schulfreien Tagen **S** = nur an Schultagen **wx** = nicht Faschingsdienstag, nicht 24. und 31.12. **∩** = hält nur zum Aussteigen



Kurs VERKEHRSMITTEL VERKEHRSHINWEIS	Mo-Fr ohne Feiertage																	Samstag							
	1 ⚡	3 ⚡	3 ⚡ S	5 ⚡	7 ⚡	9 ⚡	11 ⚡	13 ⚡	200 S	15 ⚡ S	15 ⚡ F	17 ⚡	17 ⚡ wx	19 ⚡ F wx	19 ⚡ FD S	19 ⚡ wx	19 ⚡ wx	601 ⚡	⚡	603 ⚡	603 ⚡	607 ⚡ HS			
Kaufb., Sophie-La-Roche-Reals.									12.55																
- Plärerr	06.20	06.50		08.00	09.00	10.00	11.15	12.15	12.50	13.15	13.15	14.15	15.15	16.15	16.15	17.15	18.15	06.50	09.00	12.20	13.15	16.40			
- Marienschule/BKH																									
- Leinauer Straße	06.22	06.52		08.02	09.02	10.02	11.17	12.17	12.58	13.17	13.17	14.17	15.17	16.17	16.17	17.17	18.17	06.52	09.02	12.22	13.17	16.42			
- Buchloer Straße	06.23	06.53		08.03	09.03	10.03	11.18	12.18	12.59	13.18	13.18	14.18	15.18	16.18	16.18	17.18	18.18	06.53	09.03	12.23	13.18	16.43			
- Högg	06.24	06.54		08.04	09.04	10.04	11.19	12.19	13.00	13.19	13.19	14.19	15.19	16.19	16.19	17.19	18.19	06.54	09.04	12.24	13.19	16.44			
Leinau, B16	06.25	06.55		08.05	09.05	10.05	11.20	12.20	13.21	13.21	14.20	15.20	16.20	16.21	17.20	18.20	06.55	09.05	12.25	13.20	16.45				
- Ort									13.02	13.23	13.23				16.23										
Hammerschmiede	06.27	06.57		08.07	09.07	10.07	11.22	12.22		13.30	13.30	14.22	15.22	16.22		17.22	18.22	06.57	09.06	12.27	13.22	16.47			
Pforzen, Kirche									13.04	13.30	13.30														
- B16	06.29	06.59		08.09	09.09	10.09	11.24	12.24	13.05	13.31	13.31	14.24	15.24	16.24		17.24	18.24	06.59	09.07	12.29	13.24	16.49			
- Gemeindeamt																									
- Bahnhofstraße																									
Zellerberg																									
Rieden, Fa. Krüger																									
Schlingen, Allgäuer Str.	06.33	07.03	07.03	08.13	09.13	10.13	11.28	12.28	13.09	13.35	13.35	14.28	15.28	16.28	16.28	17.28	18.28	07.03	09.11	12.33	13.28	16.53			
Frankenhofen	06.35	07.05	07.05	08.15	09.15	10.15	11.30	12.30	13.11	13.37	13.37	14.30	15.30	16.30	16.30	17.30	18.30	07.05	09.13	12.35	13.30	16.55			
Stockheim	06.38	07.08	07.08	08.18	09.18	10.18	11.33	12.33	13.14	13.40	13.40	14.33	15.33	16.33	16.33	17.33	18.33	07.08	09.15	12.38	13.33	16.58			
Bad Wörishofen, Neue Mitte																									
- Stockheimer Str.	06.41			08.21	09.21	10.21	11.36	12.36	13.18	13.43	13.43	14.36	15.36	16.36	16.36	17.36	18.36	07.11	09.17	12.41	13.36	17.01			
- Breitenb. Str. Süd			07.12																						
- Breitenb. Str. Nord			07.13																						
Türkheim, Gymnasium			07.30																						
Bad Wörishofen, Heimstr.	06.43	07.15		08.23	09.23	10.23	11.38	12.38	13.20	13.45	13.45	14.38	15.38	16.38	16.38	17.38	18.38	07.13	09.19	12.43	13.38	17.03			
- Kaufbeurer Str.	06.44	07.17		08.24	09.24	10.24	11.39	12.39	13.21	13.46	13.46	14.39	15.39	16.39	16.39	17.39	18.39	07.14	09.21	12.44	13.39	17.04			
- Bahnhof (Steig D)	06.50	07.27		08.31	09.31	10.31	11.46	12.46	13.25	13.53	13.53	14.46	15.46	16.46	16.46	17.46	18.46	07.20	09.23	12.50	13.45	17.11			
- Kurpark	06.54	07.31		08.35	09.35	10.35	11.50	12.50		13.57	13.57	14.50	15.50	16.50	16.50	17.50	18.50	07.24		12.54	13.49	17.15			
Dorschhausen, Mindelauer Str.	06.57	07.34		08.38	09.38	10.38	11.53	12.53		14.00	14.00	14.53	15.53	16.53	16.53	17.53	18.53	07.27		12.57	13.52	17.18			
Jägersruh, Gasthaus	06.59	07.36		08.40	09.40	10.40	11.55	12.55		14.02	14.02	14.55	15.55	16.55	16.55	17.55	18.55	07.29		12.59	13.54	17.20			
Mindelau	07.01	07.38		08.42	09.42	10.42	11.57	12.57		14.04	14.04	14.57	15.57	16.57	16.57	17.57	18.57	07.31		13.01	13.56	17.22			
Mindelheim, Nebelhornstr.	07.04	07.41		08.45	09.45	10.45	12.00	13.00		14.07	14.07	15.00	16.00	17.00	17.00	18.00	19.00	07.34		13.04	13.59	17.25			
- Krankenhaus	07.06			08.48	09.48	10.48	12.03			14.10	14.10	15.03	16.03	17.03	17.03	18.03	19.03	07.37		13.07	14.02	17.28			
- Maristenkolleg (Steig 2)		07.44							13.03																
- Hermelestr.	07.09	07.46						13.07																	
- Bahnhof (Steig 4)				08.50	09.50	10.50	12.05			14.12	14.12	15.05	16.05	17.05	17.05	18.05	19.05	07.40		13.10	14.05	17.30			
- Forum/Busbahnhof (Steig 1)	07.15	07.49		08.53	09.53	10.53	12.08	13.10		14.14	14.14				17.08	17.13	18.08	19.08	07.42		13.12	14.07	17.33		

ZEICHENERKLÄRUNG: **FD** = nicht am Faschingsdienstag
F = nur an schulfreien Tagen

S = nur an Schultagen

wx = nicht Faschingsdienstag, nicht 24. und 31.12.

HS = nicht 24. und 31.12.

⚡ = barrierefrei

⚡ = Behindertengerechter Bus (soweit betrieblich möglich, ohne Gewähr)

→ Kurs	Sonntag und Feiertag		
	701 ♿	701 ♿	703 ♿ HS
VERKEHRSMITTEL VERKEHRSHINWEIS			
Kaufb., Sophie-La-Roche-Reals.			
- Plärrer	09,00	12,20	16,40
⚡	⚡	⚡	⚡
- Marienschule/BKH			
- Leinauer Straße	09,02	12,22	16,42
- Buchloer Straße	09,03	12,23	16,43
- Högg	09,04	12,24	16,44
Leinau, B16	09,05	12,25	16,45
- Ort	⚡	⚡	⚡
Hammerschmiede	09,07	12,27	16,47
⚡	⚡	⚡	⚡
Pforzen, Kirche			
- B16	09,09	12,29	16,49
- Gemeindeamt	⚡	⚡	⚡
- Bahnhofstraße	⚡	⚡	⚡
Zellerberg	⚡	⚡	⚡
Rieden, Fa. Krüger			
Schlingen, Allgäuer Str.	09,13	12,33	16,53
Frankenhofen	09,15	12,35	16,55
Stockheim	09,18	12,38	16,58
Bad Wörishofen, Neue Mitte	⚡	⚡	⚡
- Stockheimer Str.	09,21	12,41	17,01
- Breitenb. Str. Süd	⚡	⚡	⚡
- Breitenb. Str. Nord	⚡	⚡	⚡
Türkheim, Gymnasium			
Bad Wörishofen, Heimstr.	09,23	12,43	17,03
- Kaufbeurer Str.	09,24	12,44	17,04
- Bahnhof (Steig D)	09,29	12,51	17,11
- Kurpark		12,55	17,15
Dorschhausen, Mindelauer Str.		12,58	17,18
Jägersruh, Gasthaus		13,00	17,20
Mindelau		13,02	17,22
Mindelheim, Nebelhornstr.		13,05	17,25
- Krankenhaus		13,08	17,28
- Maristenkolleg (Steig 2)		⚡	⚡
- Hermelestr.		⚡	⚡
- Bahnhof (Steig 4)		13,10	17,30
- Forum/Busbahnhof (Steig 1)		13,13	17,33

ZEICHENERKLÄRUNG: HS = nicht 24. und 31.12. ♿ = barrierefrei

♿ = hält nur zum Aussteigen

♿ = Behindertengerechter Bus (soweit betrieblich möglich, ohne Gewähr)

Kurs VERKEHRSMITTEL VERKEHRSHINWEIS	Mo-Fr ohne Feiertage														Samstag							
	4 ♿ F	2 ♿ S	4 ♿ S	4 ♿ F	6 ♿	8 ♿	10 ♿	12 ♿	14 ♿	16 ♿ S	16 ♿	18 ♿	20 ♿	20 ♿ wx	24 ♿ wx	26 ♿ wx	602 ♿	604 ♿	702 ♿	608 ♿	610 ♿ wx	
Mindelh., Bf (Steig 4)													15,05	16,05								
- Hermelestr.																						
- Forum/Busbahnhof (Steig 1)	06,30	06,30	07,15	07,25	08,00	09,10	10,10	11,15	12,15			13,10	14,15	15,15	16,15	17,15	18,15	06,50	07,50		13,15	17,35
- Hermelestr.														15,17	16,17							
- Bahnhof (Steig 2)	06,32	06,32	07,17	07,27	08,02	09,12	10,12	11,17	12,17			13,12	14,17			17,17	18,17	06,52	07,52		13,17	17,37
- Krankenhaus	06,35	06,35	07,20	07,30	08,05	09,15	10,15	11,20	12,20			13,15	14,20			17,20	18,20	06,55	07,55		13,20	17,40
- Maristenkolleg (Steig 1)														15,20	16,20							
- Nebelhomstr.	06,37	06,37	07,22	07,32	08,07	09,17	10,17	11,22	12,22			13,17	14,22	15,22	16,22	17,22	18,22	06,57	07,57		13,22	17,42
Mindelau	06,40	06,40	07,25	07,35	08,10	09,20	10,20	11,25	12,25			13,20	14,25	15,25	16,25	17,25	18,25	07,00	08,00		13,25	17,45
Jägersruh, Gasthaus	06,42	06,42	07,27	07,37	08,12	09,22	10,22	11,27	12,27			13,22	14,27	15,27	16,27	17,27	18,27	07,01	08,01		13,26	17,46
Dorschhausen, Mindelauer Str.	06,44	06,44	07,29	07,39	08,14	09,24	10,24	11,29	12,29			13,24	14,29	15,29	16,29	17,29	18,29	07,03	08,03		13,28	17,48
Bad Wörishofen, Kurpark	06,47	06,47	07,32	07,42	08,18	09,28	10,28	11,32	12,32			13,27	14,32	15,31	16,31	17,32	18,32	07,05	08,05		13,30	17,50
- Kaufbeurer Str.			♣07,36																			
- Heimstraße			♣07,37																			
- Bahnhof (Steig C)	07,00	07,00	07,45	07,55	08,25	09,35	10,35	11,40	12,40			13,35	14,40	15,40	16,40	17,40	18,40	07,11	08,11	09,30	13,36	17,56
- Kaufbeurer Str.	07,01	07,01	07,46	07,56	08,26	09,36	10,36	11,41	12,42			13,37	14,41	15,41	16,41	17,41	18,41	07,13	08,13	09,31	13,38	17,58
- Heimstraße	07,02	07,02	07,47	07,57	08,27	09,37	10,37	11,42	12,44			13,39	14,42	15,43	16,43	17,42	18,42	07,15	08,15	09,32	13,40	18,00
- Neue Mitte Gartenstadt												13,42										
Türkheim, Gymnasium										13,05												
Irsingen										13,09												
Bad Wörishofen, Breitenb. Nord										13,14												
- Breitenb. Str. Süd										13,15												
- Stockheimer Str.	07,04	07,04	07,49	07,59	08,29	09,39	10,39	11,44	12,45	13,16			14,44	15,45	16,45	17,44	18,44	07,17	08,17	09,34	13,42	18,02
Stockheim	07,07	07,07	07,52	08,02	08,32	09,42	10,42	11,47	12,47	13,19		13,48	14,47	15,48	16,48	17,47	18,47	07,20	08,20	09,37	13,45	18,05
Frankenhofen	07,10	07,10	07,54	08,05	08,35	09,45	10,45	11,50	12,50	13,21		13,52	14,50	15,50	16,50	17,50	18,50	07,23	08,23	09,39	13,48	18,08
Schlingen, Allgäuer Str.	07,12	07,12	07,57	08,07	08,37	09,47	10,47	11,52	12,52	13,23		13,54	14,52	15,53	16,53	17,52	18,52	07,25	08,25	09,42	13,50	18,10
Pforzen, B16	07,16		08,01	08,11	08,41	09,51	10,51	11,56	12,56			13,58	14,56	15,57	16,57	17,56	18,56	07,29	08,29	09,46	13,54	18,14
- Kirche		07,19																				
Hammerschmiede	07,18		08,03	08,13	08,43	09,53	10,53	11,58	12,58			14,01	14,58	15,59	16,59	17,58	18,58	07,30	08,30	09,48	13,56	18,16
Leinau, B16	07,20		08,05	08,15	08,45	09,55	10,55	12,00	13,00			14,04	15,00	16,01	17,01	18,00	19,00	07,31	08,31	09,50	13,58	18,18
- Ort		07,24																				
Kaufbeuren, Högg	07,22		08,06	08,17	08,47	09,57	10,57	12,02	13,02			14,06	15,02	16,03	17,03	18,02	19,02	07,32	08,32	09,52	14,00	18,20
- Buchloer Straße	07,24		08,07	08,19	08,49	09,59	10,59	12,04	13,04			14,08	15,04	16,05	17,05	18,04	19,04	07,33	08,33	09,54	14,02	18,22
- Am Kaisersgraben	07,25		08,08	08,20	08,50	10,00	11,00	12,05	13,05			14,10	15,05	16,07	17,07	18,05	19,05	07,34	08,34	09,55	14,03	18,23
- Marienschule/BKH		07,39																				
- Plärrer	07,28	07,45	08,13	08,23	08,53	10,03	11,03	12,08	13,08			14,13	15,08	16,10	17,10	18,08	19,08	07,36	08,36	09,58	14,06	18,26
- Bahnhof																						14,07

ZEICHENERKLÄRUNG: F = nur an schulfreien Tagen wx = nicht Faschingsdienstag, nicht 24. und 31.12. ♣ = hält nur zum Aussteigen
 S = nur an Schultagen HS = nicht 24. und 31.12. ♿ = barrierefrei
 ♿ = Behindertengerechter Bus (soweit betrieblich möglich, ohne Gewähr)

← Kurs VERKEHRSMITTEL VERKEHRSHINWEIS	Sonntag und Feiertag		
	702 ♿	704 ♿	706 ♿ HS
Mindelh., Bf (Steig 4) ab			
- Hermelestr.			
- Forum/Busbahnhof (Steig 1)		13,15	17,35
- Hermelestr.		↘	↘
- Bahnhof (Steig 2)		13,17	17,37
- Krankenhaus		13,20	17,40
- Maristenkolleg (Steig 1)		↘	↘
- Nebelhornstr.		13,22	17,42
Mindelau		13,25	17,45
Jägersruh, Gasthaus		13,26	17,46
Dorschhausen, Mindelauer Str.		13,28	17,48
Bad Wörishofen, Kurpark		13,30	17,50
- Kaufbeurer Str.		↘	↘
- Heimstraße		↘	↘
- Bahnhof (Steig C)	09,30	13,36	17,56
- Kaufbeurer Str.	09,31	13,38	17,58
- Heimstraße	09,32	13,40	18,00
- Neue Mitte Gartenstadt	↘	↘	↘
Türkheim, Gymnasium	↘	↘	↘
Irsingen	↘	↘	↘
Bad Wörishofen, Breitenb. Nord	↘	↘	↘
- Breitenb. Str. Süd	↘	↘	↘
- Stockheimer Str.	09,34	13,42	18,02
Stockheim	09,37	13,45	18,05
Frankenhofen	09,39	13,48	18,08
Schlingen, Allgäuer Str.	09,42	13,50	18,10
Pforzen, B16	09,46	13,54	18,14
- Kirche	↘	↘	↘
Hammerschmiede	09,48	13,56	18,16
Leinau, B16	09,50	13,58	18,18
- Ort	↘	↘	↘
Kaufbeuren, Högg	09,52	14,00	18,20
- Buchloer Straße	09,54	14,02	18,22
- Am Kaisergraben	09,55	14,03	18,23
- Marienschule/BKH	↘	↘	↘
- Plärrer	09,58	14,06	18,26
- Bahnhof		14,09	

ZEICHENERKLÄRUNG: HS = nicht 24. und 31.12.

♿ = Behindertengerechter Bus (soweit betrieblich möglich, ohne Gewähr)

♿ = hält nur zum Aussteigen

♿ = barrierefrei

→	Mo-Fr ohne Feiertage			
Kurs	3			
VERKEHRSMITTEL	♿			
VERKEHRSHINWEIS	S			
Buchloe, Bahnhof	06.50			
Lindenberg, Hauptstraße	06.53			
- Ortsmitte	06.53			
Jengen, Nord	06.56			
- Feuerwehr	06.58			
Weinhausen	07.01			
Weicht	07.06			
Bad Wörishofen, Stockh. Str.	07.14			
- Heimstraße	07.16			
- Kaufbeurer Str.	07.17			
- Bahnhof (Steig B)	07.20			
- Kurpark	07.24			
Dorschhausen, Mindelauer Str.	07.29			
Mindelheim, Nebelhornstr.	07.34			
- Maristenkolleg (Steig 2)	07.39			
- Hermelestr.	07.41			
- Forum/Busbahnhof (Steig 1)	07.44			
- Bahnhof (Steig 2)	07.48			

ZEICHENERKLÄRUNG: S = nur an Schultagen ♿ = barrierefrei
 ♿ = Behindertengerechter Bus (soweit betrieblich möglich, ohne Gewähr)

←	Mo-Fr ohne Feiertage			
Kurs	2	6		
VERKEHRSMITTEL	♿	♿		
VERKEHRSHINWEIS	S	pe		
Mindelh., Bf (Steig 3)				
- Forum/Busbahnhof (Steig 1)	13.00			
- Hermelestr.	13.03			
- Maristenkolleg (Steig 1)	13.05			
- Nebelhornstr.	13.09			
Dorschhausen, Mindelauer Str.	∩			
Bad Wörishofen, Kurpark	∩			
- Bahnhof (Steig B)	▶13.25	16.40		
- Kaufbeurer Str.	▶13.27	16.42		
- Heimstraße	▶13.29	16.43		
- Neue Mitte Gartenstadt	∩	∩		
- Stockheimer Str.	13.32	16.47		
Stockheim	13.35	16.50		
Weicht	13.40	16.55		
Beckstetten	∩	▶16.59		
Weinhausen	13.45	17.04		
Jengen, Feuerwehr	13.49	17.08		
- Nord	13.50	17.09		
Lindenberg, Ortsmitte	13.53	17.12		
- Hauptstraße	13.53	17.12		
Buchloe, Bahnhof	13.56	17.15		
Beckstetten				




ZEICHENERKLÄRUNG: S = nur an Schultagen ♿ = barrierefrei
 pe = nur an Schultagen, nicht freitags
 ▶ = hält nur zum Aussteigen
 ∩ = hält nur zum Einsteigen
 ♿ = Behindertengerechter Bus (soweit betrieblich möglich, ohne Gewähr)






Kurs VERKEHRSMITTEL VERKEHRSHINWEIS	Mo-Fr ohne Feiertage																	Samstag			
	1 S	3 F	400 S SY	4 F SY	5 SY	6 S SY	7 SY	8 S SY	600 S SY	9 F SY	500 S SY	11 S SY	13 S SY	13 F SY	15 S SY	16 wx SY	17 S SY	18 wx SY	08.10 14.10	14.12 14.12	
Kaufbeuren, Bahnhof																			08.10	14.10	
- Amtsgericht									12.25										08.12	14.12	
- Schraderschule																					
- Plärrer			07.15	07.45	08.45	09.45	10.45	11.45	12.28	12.45	13.15	13.15	13.45	14.45	15.45	16.45	17.45	18.45	08.15	14.15	
- Kempfener Tor			07.16	07.46	08.46	09.46	10.46	11.46	12.29	12.46	13.16		13.46	14.46	15.46	16.46	17.46	18.46	08.16	14.16	
- Leinauer Straße				07.47									13.17								
- Buchloer Straße				07.48									13.18								
- Högg				07.49									13.19								
- Marienschule/BKH			07.18		08.47	09.47	10.47	11.47	12.31	12.47	13.17		13.47	14.47	15.47	16.47	17.47	18.47	08.17	14.17	
- Peter-Dörfler-Str.			07.19		08.48	09.48	10.48	11.48		12.48	13.18		13.48	14.48	15.48	16.48	17.48	18.48	08.18	14.18	
- Klinikum																					
- Kaiserweiher			07.19		08.49	09.49	10.49	11.49	12.32	12.49	13.21		13.49	14.49	15.49	16.49	17.49	18.49	08.18	14.18	
Großkemnat, Gutwillen			07.21						12.34										08.19	14.19	
Großkemnat			07.23						12.36										08.19	14.19	
Kleinkemnat, Ölmühlhang					08.50	09.50	10.50	11.50		12.50			13.50	14.50	15.50	16.50	17.50	18.50	08.20	14.20	
Kleinkemnat, Imkerschule					08.52	09.52	10.52	11.52		12.52			13.52	14.52	15.52	16.52	17.52	18.52	08.22	14.22	
- Stefanstal					08.53	09.53	10.53	11.53		12.53			13.53	14.53	15.53	16.53	17.53	18.53	08.23	14.23	
Bickenried					08.54	09.54	10.54	11.54		12.54			13.54	14.54	15.54	16.54	17.54	18.54	08.24	14.24	
Irsee, Am Staffel					08.55	09.55	10.55	11.55		12.55			13.55	14.55	15.55	16.55	17.55	18.55	08.24	14.24	
Leinau, B16				07.50								13.20									
Irsee, Kriegerdenkmal				07.54	08.56	09.56	10.56	11.56		12.56			13.24	13.56	14.56	15.56	16.56	17.56	18.56	08.26	14.26
- Gh. Drei Nelken	06.50	07.03		07.56	08.58	09.58	10.58	11.58		12.58			13.26	13.58	14.58	15.58	16.58	17.58	18.58	08.28	14.28
- Mühlstraße	06.52	07.05		07.58	09.00	10.00	11.00	12.00		13.00			13.28	14.00	15.00	16.00	17.00	18.00	19.00	08.30	14.30
- Grüntenstraße	06.55												13.30								
- Kriegerdenkmal	07.01	07.10		08.00	09.02	10.02	11.02	12.02		13.02			13.32	14.02	15.02	16.02	17.02	18.02	19.02	08.32	14.32
Leinau, B16	07.05	07.14			09.04	10.04	11.04	12.04		13.04			13.34	14.04	15.04	16.04	17.04	18.04	19.04	08.34	14.34
Bickenried				08.02																	
Kleinkemnat, Stefanstal				08.03																	
- Am Schloßfeld			07.28	08.04					12.40		13.27										
Kleinkemnat, Ölmühlhang			07.30	08.05					12.42		13.29										
Kaufbeuren, Kaiserweiher			07.31																		
- Peter-Dörfler-Str.			07.32	08.07							13.30										
- Marienschule/BKH			07.33	08.08							13.31										
- Högg	07.06	07.15			09.06	10.06	11.06	12.06		13.06			13.35	14.06	15.06	16.06	17.06	18.06	19.06	08.36	14.36
- Buchloer Straße	07.07	07.16			09.07	10.07	11.07	12.07		13.07			13.36	14.07	15.07	16.07	17.07	18.07	19.07	08.37	14.37
- Am Kaisergraben	07.08	07.17			09.08	10.08	11.08	12.08		13.08			13.37	14.08	15.08	16.08	17.08	18.08	19.08	08.38	14.38
- Kempfener Tor			07.36	08.10							13.33										
- Plärrer	07.11	07.20	07.38	08.11	09.11	10.11	11.11	12.11		13.11	13.34	13.39	14.11	15.11	16.11	17.11	18.11	19.11	08.40	14.40	
- Rathaus																				08.42	14.42
- Amtsgericht																				08.43	14.43
- Bahnhof		07.25																		08.45	14.45


ZEICHENERKLÄRUNG:

- F** = nur an schulfreien Tagen
- S** = nur an Schultagen
- wx** = nicht Faschingsdienstag, nicht 24. und 31.12.
- = Der Fahrtwunsch ist bis 60 Minuten vor der gepl. Abfahrt, jedoch spät. bis 19:00 Uhr unter der Rufnummer 08341/809529 anzumelden. Fahrten vor 10:00 Uhr sind am Vortag bis spätestens 19:00 Uhr anzumelden. (siehe Seite 4)
- SY** = Wegen extremer Steigungs/Gefällabschnitten auf dieser Linie, kann es vorkommen, dass bei Schnee- und Eisglätte nicht über Klein/Großkemnat gefahren werden kann!
- ⌈** = hält nur zum Aussteigen
- ⌋** = hält nur zum Einsteigen
- ♿** = barrierefrei

→ VERKEHRSHINWEIS	Mo-Fr ohne Feiertage		
		WX 	WX 
Kaufbeuren, Bahnhof	11.45	15.55	17.55
- Plärrer	11.50	16.00	18.00
Pforzen, Gemeindeamt	12.00	16.10	18.10
Ingenried, Kirche	12.03	16.13	18.13
Irpsdorf	12.05	16.15	18.15

← VERKEHRSHINWEIS	Mo-Fr ohne Feiertage		
			WX 
Irpsdorf	08.35	12.05	16.15
Ingenried, Kirche	08.37	12.07	16.17
Pforzen, Gemeindeamt	08.40	12.10	16.20
Kaufbeuren, Plärrer	08.50	12.20	16.30
- Bahnhof	08.55	12.25	16.35

ZEICHENERKLÄRUNG: **WX** = nicht Faschingsdienstag, nicht 24. und 31.12.

 = Der Fahrtwunsch ist bis 60 Minuten vor der gepl. Abfahrt, jedoch spät. bis 19:00 Uhr unter der Rufnummer 08341/809529 anzumelden. Fahrten vor 10:00 Uhr sind am Vortag bis spätestens 19:00 Uhr anzumelden. (siehe Seite 4)

◀ = hält nur zum Aussteigen

Kurs VERKEHRSMITTEL VERKEHRSHINWEIS	Mo-Fr ohne Feiertage														Samstag	
	2 ⚡	⚡ Fahrrad	6 ⚡ S	8 ⚡	10 ⚡ S	12 ⚡ S	14 ⚡ S	16 ⚡ S	F Fahrrad S	18 ⚡ S	20 ⚡ S HS	22 ⚡ wx	24 ⚡ S HS	26 ⚡ wx	⚡ Fahrrad	⚡ Fahrrad
Buchloe, Schulzentrum																
- Bahnhof	06.22	09.25	11.25	12.20				14.07	14.45	15.05	15.50	16.30	17.20	18.20	08.30	14.30
- Grundschule	⚡	⚡	11.30	12.25				14.08	⚡	15.07	15.51	16.31	⚡		⚡	⚡
- Schulzentrum	⚡	⚡	⚡	⚡	12.40		13.22	14.10	⚡	15.10	15.53	16.33	17.23	⚡	⚡	⚡
- Grundschule	⚡	⚡	⚡	⚡	⚡	13.10		⚡	⚡	⚡	⚡	⚡	⚡	⚡	⚡	⚡
- Gh. Krone	06.24	09.27	11.32	12.27	⚡	13.12	⚡	14.11	14.47	15.11	15.54	16.34	17.24	18.22	08.32	14.32
- Alte Gasse	06.25	09.28	11.33	12.28	*12.43	13.13	13.25	14.12	14.48	15.12	15.55	16.35	17.25	18.23	08.33	14.33
Dillishausen, Amberger Str.	⚡	⚡	*11.36	*12.31	⚡	13.16	⚡	⚡	⚡	⚡	⚡	⚡	⚡	⚡	⚡	⚡
- Molkerei	06.28	09.30	⚡	⚡	*12.46	⚡	*13.28	14.15	14.50	15.15	*15.58	*16.38	*17.28	*18.26	08.36	14.36
Lamerdingen, Gh. Sonne	06.31	09.33	*11.39	*12.34	*12.49	13.19	*13.31	14.18	14.53	15.18	*16.01	*16.41	*17.31	*18.29	08.39	14.39
- Feuerwehrhaus	06.32	09.34	*11.40	*12.35	⚡	13.20	*13.32	14.19	14.54	15.19	*16.02	*16.42	*17.32	*18.30	08.40	14.40
- Raiffeisenbank	06.33	09.35	*11.41	*12.36	⚡	13.21	*13.33	14.20	14.55	15.20	*16.03	*16.43	*17.33	*18.31	08.41	14.41
Kleinkitzighofen	06.36	09.38	*11.44	*12.39	*12.55	13.24	*13.36	14.23	14.58	15.23	*16.06	*16.46	*17.36	*18.34	08.44	14.44
Großkitzighofen, Breitenweg	⚡	⚡	11.45	12.40	⚡	13.25	13.38	⚡	⚡	⚡	⚡	⚡	⚡	⚡	⚡	⚡
- Siedlung	⚡	⚡	11.47	12.42	⚡	13.27	13.39	⚡	⚡	⚡	⚡	⚡	⚡	⚡	⚡	⚡
Großkitzighofen	06.38	09.40	11.48	12.43	13.00	13.28	13.40	14.25	15.00	15.25	16.08	16.48	17.38	18.36	08.46	14.46

ZEICHENERKLÄRUNG: **F** = nur an schulfreien Tagen
S = nur an Schultagen
wx = nicht Faschingsdienstag, nicht 24. und 31.12.
HS = nicht 24. und 31.12.

Fahrrad = Der Fahrtwunsch ist bis 60 Minuten vor der gepl. Abfahrt, jedoch spät. bis 19:00 Uhr unter der Rufnummer 08341/809529 anzumelden. Fahrten vor 10:00 Uhr sind am Vortag bis spätestens 19:00 Uhr anzumelden. (siehe Seite 4)
 * = Fahrt in Richtung Buchloe über Großkitzighofen

⚡ = Behindertengerechter Bus (soweit betrieblich möglich, ohne Gewähr)

⚡ = hält nur zum Aussteigen
 ⚡ = barrierefrei

	Mo-Fr ohne Feiertage																Samstag	
Kurs	1	3	5	7	7	9	13	15	17	19	21	23	25	27				
VERKEHRSMITTEL	♿	♿	♿	♿	♿	♿	♿	♿	♿	♿	♿	♿	♿	♿	♿	♿		
VERKEHRSHINWEIS			S	S	S	S	♿	S	S	F	S HS	F	S HS	wx	S HS	wx		
Dillishausen, Molkerei																		
- Amberger Str.							★11.36	★12.31	★12.31	★13.28		★15.58	★16.38	★17.28	★18.26			
Lamerdingen, Gh. Sonne							★11.39	★12.34	★12.34	★13.31		★16.01	★16.41	★17.31	★18.29			
- Feuerwehrhaus							★11.40	★12.35	★12.35	★13.32		★16.02	★16.42	★17.32	★18.30			
- Raiffeisenbank							★11.41	★12.36	★12.36	★13.33		★16.03	★16.43	★17.33	★18.31			
Kleinkitzighofen							★11.44	★12.39	★12.39	★13.36		★16.06	★16.46	★17.36	★18.34			
Großkitzighofen, Siedlung			06.48				11.50	12.45										
Großkitzighofen	05.55	06.40	06.50				09.40	11.52	12.47	13.41	13.50	16.10	16.50	17.40	18.40	08.45	14.45	
Kleinkitzighofen	05.57	06.42	06.52		07.16		09.42				13.52					08.47	14.47	
Großkitzighofen, Breitenweg					07.18													
- Siedlung					07.20													
Großkitzighofen					07.24													
Lamerdingen, Feuerwehrhaus	06.01	06.46	06.56			07.35	09.45				13.55					08.50	14.50	
- Raiffeisenbank	06.03	06.48	06.58			07.37	09.46				13.56					08.51	14.51	
- Gh. Sonne	06.04	06.49	06.59			07.38	09.47				13.57					08.52	14.52	
Dillishausen, Amberger Str.			07.03	07.30														
- Molkerei	06.08	06.53					09.50				14.00					08.55	14.55	
Buchloe, Alte Gasse	06.11	06.56	07.06			07.45	09.52	12.08	12.59	13.03	13.57	14.02	16.26	17.06	17.56	18.56	08.57	14.57
- Gh. Krone	06.12	06.57	07.07	07.35	07.40	07.46	09.53	12.09	13.00	13.04	13.58	14.03	16.27	17.07	17.57	18.57	08.58	14.58
- Bahnhof	06.14	06.59					09.55	12.11		13.06	14.00	14.05	16.29	17.09	17.59	18.59	09.00	15.00
- Schulzentrum			07.10															
- Grundschule					07.36	07.41	07.47		13.03									
- Schulzentrum					07.38	07.43	07.50											
- Bahnhof					07.40	07.45												

ZEICHENERKLÄRUNG: F = nur an schulfreien Tagen

S = nur an Schultagen

wx = nicht Faschingsdienstag, nicht 24. und 31.12.

HS = nicht 24. und 31.12.

♿ = Der Fahrtwunsch ist bis 60 Minuten vor der gepl. Abfahrt, jedoch spät. bis 19:00 Uhr unter der Rufnummer 08341/809529 anzumelden. Fahrten vor 10:00 Uhr sind am Vortag bis spätestens 19:00 Uhr anzumelden. (siehe Seite 4)

★ = Fahrt in Richtung Buchloe über Großkitzighofen

♿ = Behindertengerechter Bus (soweit betrieblich möglich, ohne Gewähr)

♿ = barrierefrei



	Montag - Freitag														Sa						
Kurs	9102	9104	9402	9132	9134	9108	9110	9112	9422	9114	9136	9116	9118	9120	9122	9430	9120	9124	9174	9126	9502
VERKEHRSHINWEIS	S	S	S	F	F	S	S	S	S	S	F	b2	b2	b3	b2	b2	b2	b2	F	b2	
Mindelheim, Förderschule/Bgm.-Krach-Str.																16.16					
Mindelh, Hermele/Teckst																16.19					
Mindelheim, Maristenkolleg									12.53	12.54					15.23	16.22	15.23	16.50			
Mindelheim, Hermelestr.									12.58	12.59					15.28	~	15.28	16.54			
Mindelheim, Forum (Steig 1)			07.53						~	~	14.14				~	~	15.33	16.56	16.56		11.30
Mindelh., Bf (Steig 3)			~						~	~	14.17				~	~	~	~	~		11.32
Mindelh., Bf (Steig 2)			~						~	~	~				~	~	~	~	~		~
Kirchdorf, Allgäu Skyline Park			08.03						~	~	14.25				~	~	~	~	~		~
Mindelheim, Förderschule/Bgm.-Krach-Str.			~						13.03	13.04					15.43	16.36	15.43	17.05	17.05		11.35
Unterrammingen	06.28		08.08						~	~	14.30				~	~	~	~	~		~
Oberrammingen	06.30		08.10						~	~	14.32				15.48	16.41	15.48	17.10	17.10		11.47
Türkheim, Bahnhof	an 06.35		08.15						13.18	~	14.36				15.51	~	15.51	17.12	17.12		11.49
Türkheim, Bahnhof	ab 06.36	06.37		08.27	12.27				~	~	14.36				15.55	~	15.55	~	~	17.20	11.54
Irsingen	~	06.43		~	~				~	~	~				~	~	~	~	~	17.25	12.00
Unterirsingen	~	06.45		~	~				~	~	~				~	~	~	~	~	17.26	12.01
Türkheim, Gymnasium	an 06.41	06.49		08.31	12.31				~	~	13.23				15.58	~	~	~	~	17.29	12.06
Türkheim, Gymnasium	ab 06.41	06.49		08.32	12.32	12.15	13.01	13.04	~	~	13.24	~	14.30	15.15	~	~	16.06	~	~	17.29	12.07
Türkheim, Altenheim	06.43	~		08.34	12.34	12.18	~	~	~	~	13.26	14.41	14.32	15.17	~	~	16.08	~	~	17.31	12.09
Türkheim, Pfarrkirche	06.45	~		08.35	12.35	12.19	~	~	~	~	13.27	14.42	14.33	15.18	~	~	16.09	~	~	17.32	12.10
Türkheim, Jakob-Sigle-Straße	06.47	~		08.36	12.36	12.20	~	~	~	~	13.28	14.43	14.34	15.19	~	~	16.10	~	~	17.33	12.11
Wiedergeltingen, Rath./Schule	~	06.53		~	~	~	~	13.09	~	~	~	~	~	~	~	~	~	~	~	~	~
Wiedergeltingen, Galgen	~	06.55		~	~	~	~	13.12	~	~	~	~	~	~	~	~	~	~	~	~	~
Amberg, Hauptstraße	~	~		~	~	~	~	~	~	~	~	~	~	~	~	~	~	~	~	~	~
Amberg, Türkheimer Straße	06.51	~		08.39	12.39	12.23	~	~	~	~	13.31	14.46	14.37	15.22	~	~	~	~	~	~	~
Amberg, Hauptstraße	06.53	~		08.40	12.40	12.24	~	~	~	~	13.32	14.47	14.38	15.23	~	~	~	~	~	~	~
Wiedergeltingen, Rath./Schule	~	~		08.43	12.43	12.27	~	~	~	~	13.35	14.50	14.41	15.26	~	~	~	~	~	~	~
Wiedergeltingen, Galgen	~	~		08.45	12.45	12.29	~	~	~	~	13.37	14.52	14.43	15.28	~	~	~	~	~	~	~
Buchloe, Bf. P&R	~	06.59		~	~	~	~	~	~	~	~	~	~	~	~	~	~	~	~	~	~
Buchloe, Amberger Hof	~	07.02		~	~	~	~	~	~	~	~	~	~	~	~	~	~	~	~	~	~
Buchloe, Bahnhof	07.00	~		~	~	~	~	~	~	~	~	~	~	~	~	~	~	~	~	~	~
Buchloe, Realschule	07.03	07.07		08.52	12.52	12.35	~	~	~	~	~	~	~	~	~	~	~	~	~	~	~
						12.38		13.19			13.44	14.58	14.50	15.34		16.26					

ZEICHENERKLÄRUNG: **b2** = nur montags bis donnerstags an Schultagen **b3** = nur freitags an Schultagen **F** = nur an schulfreien Tagen **S** = nur an Schultagen **◀** = hält nur zum Aussteigen
verkehr nicht am 24.12. und 31.12.
Buß- u. Bettag = Verkehr wie an schulfreien Tagen
RBA Regionalbus Augsburg GmbH, Betrieb Augsburg, Eichleitnerstr. 19, 86199 Augsburg - Tel. 0821/59700-0; Fax. 0821/59700-88
Alle Angaben ohne Gewähr

Kurs	Montag - Freitag														Sa
	9103 S	9105 S	9107 S	9405 S	9133 F	9135 F	9109 S	9111 S	9113 b2	9137 b2	9117 F	9119 b2	9131 b2	9111	
VERKEHRSHINWEIS															
Buchloe, Realschule	07.06		07.09				12.40	12.40	14.10	14.55		15.40			
Buchloe, Bahnhof	↘	07.04	07.13		09.14	13.04	↘	↘	14.14	14.59	15.09	15.44	16.49	10.05	
Buchloe, Amberger Hof	07.09	07.06	07.15		09.16	13.06	↘	↘	12.43	14.16	15.01	15.11	15.46	16.51	
Buchl, Mindelh. Str	↘	07.07	07.16		09.17	13.07	↘	↘	12.44	14.17	15.02	15.12	15.47	16.52	
Amberg, Hauptstraße	07.13	↘	↘		↘	↘	12.50	↘	↘	↘	↘	↘	↘	↘	
Amberg, Türkheimer Straße	07.14	↘	↘		↘	↘	12.52	↘	↘	↘	↘	↘	↘	↘	
Wiedergeltingen, Galgen	↘	07.10	07.20		09.21	13.11	↘	12.48	14.21	15.06	15.16	15.51	16.56	10.12	
Wiedergeltingen, Rath./Schule	↘	07.11	07.21		09.22	13.12	↘	12.50	14.22	15.07	15.17	15.52	16.57	10.13	
Amberg, Hauptstraße	↘	↘	07.25		09.26	13.16	↘	↘	14.26	15.11	15.21	15.56	17.01	10.17	
Amberg, Türkheimer Straße	↘	↘	07.26		09.27	13.17	↘	↘	14.27	15.12	15.22	15.57	17.02	10.18	
Türkheim, Jakob-Sigle-Straße	07.16	↘	07.29		09.30	13.20	12.54	12.53	14.30	15.15	15.25	16.00	17.05	10.21	
Türkheim, Pfarrkirche	07.18	↘	07.30		09.31	13.21	12.56	12.55	14.31	15.16	15.26	16.01	17.06	10.22	
Türkheim, Altenheim	07.19	↘	07.32		09.33	13.23	12.58	12.56	14.33	15.18	15.28	16.03	17.08	10.24	
Türkheim, Gymnasium	an 07.22	07.15	07.34		09.35	13.25	13.00	12.58	14.35	15.20	15.30	16.05	17.10	10.26	
Türkheim, Gymnasium	ab 07.23			07.16	09.35	13.25			14.35	15.20	15.30	16.08	17.10	10.26	
Untersingen	↘			↘	↘	↘			↘	15.24	↘	16.12	↘	10.29	
Irsingen	↘			↘	↘	↘			↘	15.25	↘	16.13	↘	10.30	
Türkheim, Bahnhof	an ↘			07.19	09.40	13.30			14.40	15.30	15.35	16.18	17.15	10.35	
Türkheim, Bahnhof	ab ↘			07.23	13.30	13.30			14.42		15.35			10.35	
Irsingen	↘			↘	↘	↘			14.47					↘	
Unterrammingen	↘			↘	↘	↘								↘	
Unterrammingen	↘			↘	↘	13.35					15.40			10.41	
Oberrammingen	↘			↘	↘	13.37					15.42			10.43	
Kirchdorf, Allgäu Skyline Park	↘			↘	↘	13.42					15.47			10.47	
Mindelh., Bf (Steig 2)	↘			↘	↘	13.50					15.55			10.55	
Mindelheim, Forum (Steig 2)	↘			↘	↘	13.53					15.58			10.57	
Mindelheim, Maristenkolleg	07.42			07.38											
Mindelheim,	07.46			07.42											
Förderschule/Bgm.-Krach-Str.															
Mindelheim, Hermelestr.	07.51			07.47											

ZEICHENERKLÄRUNG: **b2** = nur montags bis donnerstags an Schultagen **F** = nur an schulfreien Tagen **S** = nur an Schultagen **←** = hält nur zum Aussteigen
 verkehrt nicht am 24.12. und 31.12.

Buß- u. Bettag = Verkehr wie an schulfreien Tagen

RBA Regionalbus Augsburg GmbH, Betrieb Augsburg, Eichleitnerstr. 19, 86199 Augsburg - Tel. 0821/59700-0; Fax. 0821/59700-88

Alle Angaben ohne Gewähr

→	Montag - Freitag										Samstag		
	57 101	57 103	16 7	16 9	57 109	57 113	57 117	16 21	57 121	57 125	57 131	57 613	57 619
LINIE													
Kurs	↻	↻	↻	↻	↻	↻	↻	↻	↻	↻	↻	↻	↻
VERKEHRSMITTEL		S	S	S	FA					FD	FD	↻	↻
VERKEHRSHINWEIS													
Kaufbeuren, Bahnhof	05.45				07.30	09.20	11.25		13.08	15.20	17.20	09.10	12.20
Kaufbeuren, Amtsgericht	05.46				07.32	09.22	11.27		13.12	15.22	17.22	09.12	12.22
Kaufbeuren, Plärrer	05.48				07.25	09.25	11.30	12.15	13.15	15.25	17.25	09.15	12.25
Kaufbeuren, Obermayerstraße	05.51				07.35	09.28	11.33	↻	↻	15.28	17.28	09.18	12.28
Neugablonz, Schumb. Weg	↻05.54				↻07.37	↻09.32	↻11.37	↻	↻	↻15.32	↻17.32	09.22	12.32
Neugablonz, Neuer Markt	↻05.57	06.25			↻07.40	↻09.35	↻11.40	↻	↻	↻15.35	↻17.35	09.25	12.35
Neugablonz, Josefsthaler Str.	↻05.58	06.26			↻07.41	↻09.36	↻11.41	↻	↻	↻15.36	↻17.36	09.26	12.36
Leinau, B16	↻	↻			↻	↻	↻	↻	13.20	↻	↻	↻	↻
Hammerschmiede	↻	↻			↻	↻	↻	↻	13.22	↻	↻	↻	↻
Pforzen, Kirche	↻	↻			↻	↻	↻	↻	13.26	↻	↻	↻	↻
Pforzen, Gemeindeamt	06.01	06.29			07.44	09.39	11.44	↻	↻	15.39	17.39	09.29	12.39
Pforzen, Bahnhofstraße	06.02	06.30			07.45	09.40	11.45	↻	↻	15.40	17.40	09.30	12.40
Zellerberg	06.04	06.32			07.47	09.42	11.47	↻	↻	15.42	17.42	09.32	12.42
Rieden, Fa. Krüger	06.06	06.34			07.49	09.44	11.49	↻	↻	15.44	17.44	09.34	12.44
Rieden, Ortsmitte	06.07	06.35			07.50	09.45	11.50	↻	↻	15.45	17.45	09.35	12.45
Beckstetten	06.12	06.40	06.49	07.26	07.55		11.55	↻	↻	15.50	17.50		
VERKEHRSHINWEIS									S				
24 Mindelheim, Forum/Busbahnhof	ab								13.00				
24 Mindelheim, Maristenkolleg	ab								13.05				
24 Bad Wörish., Bf	ab								13.25				
24 Weicht	an								13.40				
Weicht	06.14	06.42	06.52	07.29	07.57		11.57	↻	13.41	15.52	17.52		
24 Weicht	ab		07.06										
24 Bad Wörish., Bf	an		07.20										
24 Mindelheim, Maristenkolleg	an		07.39										
24 Mindelheim, Bf	an		07.48										
Weinhausen	06.17	06.45	06.55	07.32	08.00		12.00	↻	13.45	15.55	17.55		
Jengen, Feuerwehr	↻	↻	06.59	07.36	↻		↻	12.51	↻	↻	↻		
Jengen, Nord	↻	↻	07.00	07.37	↻		↻	12.52	↻	↻	↻		
Lindenberg, Ortsmitte	06.20	06.48	07.03	07.40	08.03		12.03	12.55	13.48	15.58	17.58		
Lindenberg, Hauptstraße	06.21	06.49	07.03	07.40	08.04		12.04	12.55	13.49	15.59	17.59		
Buchloe, Bahnhof	06.23	06.51	07.06	↻	08.06		12.06	13.00	13.51	16.01	18.01		
Buchloe, Schulzentrum			07.10	07.50									

↻ = Linientaxi: Anmeldung mind. 60 Minuten vor Abfahrt unter Tel. 08341/809529. Fahrten vor 10 Uhr sind am Vortag bis spätestens 19 Uhr anzumelden. Keine Beförderung von Reisegruppen. Keine Beförderung innerhalb einer Ortschaft. LA = Haltestellen werden teilweise in anderer Reihenfolge bedient

Fahrplanauskunft Tel. 0821-5021515 (20 ct/Anruf aus dem deutschen Festnetz, Mobilfunk max. 60 ct/min.)
 RBA Regionalbus Augsburg GmbH, Betrieb 87439 Kempten, Memminger Straße 123 - www.rba-bus.de - Email: info-kempten@rba-bus.de
 Servicezentrum Verkehr am Plärrer in Kaufbeuren, Tel. 08341 / 80 95-19, FAX 08341 / 80 95-23.

← LINIE Kurs VERKEHRSMITTEL VERKEHRSHINWEIS	Montag - Freitag														Samstag		
	57 102	24 3	57 104	57 106	57 110	57 116	57 114	16 24	24 2	16 32	57 122	57 125	57 126	24 6	57 132	57 614	57 620
Buchloe, Schulzentrum																	
Buchloe, Bahnhof	06.45	06.50	06.56	08.15		12.10	12.15	12.45		13.22	14.10		16.10				
Buchloe, Schulzentrum						12.13	12.17	12.48			13.27	14.15	15.15	16.15			
Lindenberg, Hauptstraße	06.47	06.53	06.57	08.17		12.17	12.17	12.51		13.30	14.17	15.22	16.17				
Lindenberg, Ortsmitte	06.48	06.53	06.58	08.18		12.18	12.18	12.51		13.30	14.18	15.23	16.18				
Jengen, Nord		06.56						12.54		13.33							
Jengen, Feuerwehr		06.58						12.55		13.34							
Weinhausen	06.51	07.01	07.00	08.21		12.21	12.21	13.01	13.45	13.40	14.21	15.26	16.21	17.04	18.21		
Beckstetten												15.29					
24 Mindelheim, Maristenkolleg	ab								13.05	13.05							
24 Bad Wörish., Bf	ab								13.25	13.25				16.40			
24 Weicht	an								13.40	13.40				16.55			
Weicht	06.55	07.06	07.05	08.25		12.25	12.25	13.04	13.40	13.43	14.25	15.32	16.25	16.55	18.25		
24 Weicht	ab	07.06	07.06														
24 Bad Wörish., Bf	an	07.20	07.20														
24 Mindelheim, Maristenkolleg	an	07.39	07.39														
24 Mindelheim, Bf	an	07.48	07.48														
Beckstetten	06.58	07.07	08.27			12.27	12.27	13.06		13.45	14.27		16.27	16.59	18.27		
Rieden, Ortsmitte	07.04	07.14	08.32	09.45		12.32	12.32				14.32		16.32		18.32	09.35	12.45
Rieden, Fa. Krüger	07.05	07.15	08.33	09.46		12.33	12.33				14.33		16.33		18.33	09.36	12.46
Zellerberg	07.08	07.19	08.36	09.49		12.36	12.36				14.36		16.36		18.36	09.38	12.48
Pforzen, Bahnhofstraße	07.11	07.21	08.39	09.52		12.39	12.39				14.39		16.39		18.39	09.41	12.51
Pforzen, Gemeindeamt			08.41	09.53		12.41	12.41				14.41		16.41		18.41	09.42	12.52
Pforzen, Kirche	07.13	07.24															
Hammerschmiede	07.16	07.27															
Leinau, B16	07.18	07.29															
Neugablonz, Josefsthaler Str.			08.45	09.57	12.45	12.45					14.45		16.45		18.45	09.46	12.56
Neugablonz, Bürgerstraße			08.46	09.58	12.46	12.46					14.46		16.46		18.46	09.47	12.57
Neugablonz, Schumb. Weg			08.49	10.01	12.49	12.49					14.49		16.49		18.49	09.50	13.00
Kaufb., Sophie-La-Roche-Reals.			07.35														
Kaufbeuren, J.-Lederer-Schule			07.40														
Kaufbeuren, Plärrer	07.24	07.45															
57 Kaufbeuren, Plärrer	ab	07.25															
57 Kaufbeuren, Bahnhof	an	07.30															
Kaufbeuren, Jakob-Brucker-Str.				08.52	10.04	12.52	12.52				14.52		16.52		18.52	09.53	13.03
Kaufbeuren, Marienschule/BKH			07.50														
Kaufbeuren, Rathaus			08.54	10.06	12.54	12.54					14.54		16.54		18.54	09.55	13.05
Kaufbeuren, Amtsgericht			08.55	10.07	12.55	12.55					14.55		16.55		18.55	09.56	13.06
Kaufbeuren, Bahnhof			08.57	10.09	12.57	12.57					14.57		16.57		18.57	09.58	13.08

ZEICHENERKLÄRUNG: **FD** = nicht am Faschingsdienstag
b2 = nur montags bis donnerstags an Schultagen
pe = nur an Schultagen, nicht freitags
TH = nur an schulfreien Tagen
S = nur an Schultagen
Li = Linientaxi: Anmeldung mind. 60 Minuten vor Abfahrt unter Tel. 08341/809529. Fahrten vor 10 Uhr sind am Vortag bis spätestens 19 Uhr anzumelden. Keine Beförderung von Reisegruppen. Keine Beförderung innerhalb einer Ortschaft.
Li = hält nur zum Aussteigen
Li = barrierefrei
Li = Weiterfahrt im selben Fahrzeug möglich
FA = Haltestellen werden teilweise in anderer Reihenfolge bedient

Am 24. u. 31.12. - wenn Werktag - Verkehr wie am Samstag.
 Fahrplanauskunft Tel. 0821-5021515 (20 ct/Anruf aus dem deutschen Festnetz, Mobilfunk max. 60 ct/min.)
 RBA Regionalbus Augsburg GmbH, Betrieb 87439 Kempten, Memminger Straße 123 - www.rba-bus.de - Email: info-kempten@rba-bus.de
 Servicezentrum Verkehr am Plärrer in Kaufbeuren, Tel. 08341 / 80 95-19, FAX 08341 / 80 95-23.

OVG 58 | Kaufbeuren – Stöttwang – Blonhofen

Allgemeiner Hinweis: Am 24. und 31.12. (wenn werktags), Verkehr wie Samstag, Bahncard wird anerkannt, jedoch nicht innerhalb von Verkehrsverbänden. Bei Verkehrsstau können Fahrten ausfallen.

→ LINIE Kurs VERKEHRSMITTEL VERKEHRSHINWEIS	Montag - Freitag													Samstag					
	58 103 ↳	58 105 ↳	58 107 ↳ FD	58 111 ↳	58 115 ↳	58 117 ↳ S	58 215 ↳ S	58 119 ↳	58 121 ↳ FD	58 123 ↳ b2 FA	58 123 ↳ FD	58 125 ↳ FD	58 127 ↳ FD	58 129 ↳ FD	58 605 ↳	58 607 ↳	58 611 ↳	58 619 ↳	
58 Kaufbeuren, Plärrer	ab	07.20																	
58 Kaufbeuren, Bahnhof	an	07.25																	
Kaufbeuren, Bahnhof		06.15	07.29	08.15	10.45	12.15			13.15	14.15	15.13	15.15	16.15	17.15	18.15	07.05	08.05	11.15	13.15
Kaufbeuren, Amtsgericht		06.16	07.30	08.16	10.46	12.16			13.16	14.16	↳	15.16	16.16	17.16	18.16	07.06	08.06	11.16	13.16
Kaufb., Sophie-La-Roche-Reals.		↳	↳	↳	↳	↳	12.55	↳	↳	↳	↳	↳	↳	↳	↳	↳	↳	↳	↳
Kaufbeuren, Marienschule/BKH		↳	↳	↳	↳	↳	12.50	↳	15.08	↳	↳	↳	↳	↳	↳	↳	↳	↳	↳
Kaufbeuren, Plärrer		06.20	↳	08.20	10.50	12.20	13.07	13.07	14.20	↳	15.20	16.20	17.20	18.20	07.10	08.10	11.20	13.20	
Kaufbeuren, Kleistsaal		06.21	07.31	08.21	10.51	12.21	↳	↳	13.21	14.21	↳	15.21	16.21	17.21	18.21	07.11	08.11	11.21	13.21
Kaufbeuren, Kelsstr./Finanzamt		06.23	07.33	08.23	10.53	12.23	↳	↳	13.23	14.23	↳	15.23	16.23	17.23	18.23	07.13	08.13	11.23	13.23
Kaufbeuren, Waldfriedhof		06.25	07.35	08.25	10.55	12.25	↳	↳	13.25	14.25	↳	15.25	16.25	17.25	18.25	07.15	08.15	11.25	13.25
Mauerstetten, Graf-Zeppelin-S.		06.26	07.36	08.26	10.56	12.26	↳	↳	13.17	13.26	14.26	15.26	16.26	17.26	18.26	07.16	08.16	11.26	13.26
Mauerstetten, Siedlung		06.28	07.38	08.28	10.58	12.28	↳	↳	13.19	13.28	14.28	15.28	16.28	17.28	18.28	07.18	08.18	11.28	13.28
Mauerstetten, Ärztehaus		06.29	07.39	08.29	10.59	12.29	↳	↳	13.20	13.29	14.29	15.29	16.29	17.29	18.29	07.19	08.19	11.29	13.29
Mauerstetten, Oberried		06.30	07.40	08.30	11.00	12.30	↳	↳	13.22	13.30	14.30	15.30	16.30	17.30	18.30	07.20	08.20	11.30	13.30
Thalhofen, Ziegelstadel		06.31	07.41	08.31	11.01	12.31	↳	↳	13.24	13.31	14.31	15.31	16.31	17.31	18.31	07.21	08.21	11.31	13.31
Thalhofen, Abzw. Linden		06.32	07.42	08.32	11.02	12.32	↳	↳	13.25	13.32	14.32	15.32	16.32	17.32	18.32	07.22	08.22	11.32	13.32
Linden, Bahnhof		06.34	07.44	08.34	↳	↳	↳	↳	13.27	↳	↳	↳	↳	↳	↳	07.24	08.24	↳	↳
Döisingen, Abzw.		06.36	07.46	08.36	↳	↳	↳	↳	↳	↳	↳	↳	↳	↳	↳	07.26	08.26	↳	↳
Stöttwang, Gemeindeamt		↳	↳	↳	11.05	12.35	13.22	↳	13.35	14.35	↳	15.35	16.35	17.35	18.35	↳	↳	11.35	13.35
Stöttwang, Alte Molkerei		↳	↳	↳	11.06	12.36	13.23	↳	13.36	14.36	↳	15.36	16.36	17.36	18.36	↳	↳	11.36	13.36
Osterzell, Schmiede		↳	↳	↳	11.10	12.40	13.27	↳	13.40	14.40	↳	15.40	16.40	17.40	18.40	↳	↳	11.40	13.40
Oberzell, Ortsanfang		↳	↳	↳	11.11	12.41	13.28	↳	13.41	14.41	↳	15.41	16.41	17.41	18.41	↳	↳	11.41	13.41
Stocken		↳	↳	↳	11.12	12.42	13.29	↳	13.42	14.42	↳	15.42	16.42	17.42	18.42	↳	↳	11.42	13.42
Frankenhofen, Siedlung		↳	↳	↳	11.14	12.44	13.31	↳	13.44	14.44	↳	15.44	16.44	17.44	18.44	↳	↳	11.44	13.44
Frankenhofen, Ort		↳	↳	↳	11.15	12.45	13.32	↳	13.45	14.45	↳	15.45	16.45	17.45	18.45	↳	↳	11.45	13.45
Helmshofen		↳	↳	↳	11.17	12.47	13.33	↳	13.47	14.47	↳	15.47	16.47	17.47	18.47	↳	↳	11.47	13.47
Aufkirch, Kirche		↳	↳	↳	11.18	12.48	13.34	↳	13.48	14.48	↳	15.48	16.48	17.48	18.48	↳	↳	11.48	13.48
Aufkirch, Römerturmstr.		↳	↳	↳	11.19	12.49	13.36	↳	13.49	14.49	↳	15.49	16.49	17.49	18.49	↳	↳	11.49	13.49
Blonhofen, Ortsmitte		06.39	07.49	08.39	11.21	12.51	13.38	↳	13.51	14.51	↳	15.51	16.51	17.51	18.51	07.29	08.29	11.51	13.51
Verkehrshinweis																↳	↳	↳	↳
58 Blonhofen, Ortsmitte	ab	06.45	07.51	08.40	11.21	12.51	↳	↳	13.51	14.51	↳	15.51	16.51	17.51	↳	07.30	08.30	11.51	13.51
58 Stöttwang, Gemeindeamt	an	07.01	08.07	08.56	↳	↳	↳	↳	↳	↳	↳	↳	↳	↳	↳	07.46	08.46	↳	↳
58 Kaufbeuren, Plärrer	an	07.20	↳	09.10	11.42	↳	↳	↳	↳	↳	↳	↳	↳	↳	↳	↳	↳	12.12	14.12
58 Kaufbeuren, Bahnhof	an	07.25	08.27	09.15	11.47	13.15	↳	↳	14.15	15.15	↳	16.15	17.15	18.15	↳	08.05	09.05	12.17	↳

ZEICHENERKLÄRUNG: FD = nicht am Faschingsdienstag
b2 = nur montags bis donnerstags an Schultagen
S = nur an Schultagen

↳ = Linientaxi: Anmeldung mind. 60 Minuten vor Abfahrt unter Tel. 08341/809529. Fahrten vor 10 Uhr sind am Vortag bis spätestens 19 Uhr anzumelden. Keine Beförderung von Reisegruppen. Keine Beförderung innerhalb einer Ortschaft.

↳ = barrierefrei

FA = Haltestellen werden teilweise in anderer Reihenfolge bedient

Fahrplanauskunft Tel. 0821-5021515 (20 ct/Anruf aus dem deutschen Festnetz, Mobilfunk max. 60 ct/min.)
RBA Regionalbus Augsburg GmbH, Betrieb 87439 Kempten, Memminger Straße 123 - www.rba-bus.de - Email: info-kempten@rba-bus.de
Servicezentrum Verkehr am Plärrer in Kaufbeuren, Tel. 08341 / 80 95-19, FAX 08341 / 80 95-23.

LINIE Kurs VERKEHRSMITTEL VERKEHRSHINWEIS	Montag - Freitag														Samstag			
	58 102	58 104	58 106	58 206	58 306	58 108	58 110	58 116	58 120	58 122	58 124	58 126	58 128	58 130	58 608	58 610	58 616	58 622
<i>Verkehrshinweis</i>															Ⓛ	Ⓛ	Ⓛ	Ⓛ
58 Kaufbeuren, Bahnhof	ab	06.15		06.15		07.29	08.15	10.45	12.15	13.15	14.15	15.15	16.15	17.15	07.05	08.05	11.15	13.15
58 Kaufbeuren, Plärrer	ab	06.20		06.20		⋮	08.20	10.50	12.20	13.20	14.20	15.20	16.20	17.20	07.10	08.10	11.20	13.20
58 Stöttwang, Gemeindeamt	ab	⋮		⋮		⋮	⋮	11.05	12.35	13.35	14.35	15.35	16.35	17.35	⋮	⋮	11.35	13.35
58 Blonhofen, Ortsmitte	an	06.39		06.39		07.49	08.39	11.21	12.51	13.51	14.51	15.51	16.51	17.51	07.29	08.29	11.51	13.51
Blonhofen, Ortsmitte	06.10	06.45		06.48		07.51	08.40	11.21	12.51	13.51	14.51	15.51	16.51	17.51	07.30	08.30	11.51	13.51
Gerbishofen	⋮	⋮		06.51		⋮	⋮	⋮	⋮	⋮	⋮	⋮	⋮	⋮	⋮	⋮	⋮	⋮
Eldratshofen	⋮	⋮		06.53		⋮	⋮	⋮	⋮	⋮	⋮	⋮	⋮	⋮	⋮	⋮	⋮	⋮
Altensberg	⋮	⋮		06.55		⋮	⋮	⋮	⋮	⋮	⋮	⋮	⋮	⋮	⋮	⋮	⋮	⋮
Aufkirch, Kirche	06.12	06.47		06.57		07.53	08.42								07.32	08.32		
Aufkirch, Römerturmstr.	06.13	06.48		06.58		07.54	08.43								07.33	08.33		
Helmishofen	06.14	06.49		06.59		07.55	08.44								07.34	08.34		
Frankenhofen, Ort	06.16	06.51		07.00		07.57	08.46								07.36	08.36		
Frankenhofen, Siedlung	06.17	06.52		07.01		07.58	08.47								07.37	08.37		
Stocken	06.19	06.54		07.03		08.00	08.49								07.39	08.39		
Oberzell, Ortsanfang	06.20	06.55		07.06		08.01	08.50								07.40	08.40		
Osterzell, Schmiede	06.21	06.56		07.07		08.02	08.51								07.41	08.41		
Stöttwang, Alte Molkerei	06.25	07.00		07.11		08.06	08.55								07.45	08.45		
Stöttwang, Gemeindeamt	06.26	07.01		07.12		08.07	08.56								07.46	08.46		
Dösingen, Abzw.	⋮	⋮		⋮		⋮	⋮	11.24	12.54	13.54	14.54	15.54	16.54	17.54	⋮	⋮	11.54	13.54
Linden, Bahnhof	⋮	⋮	07.12	⋮		⋮	⋮	⋮	⋮	⋮	⋮	⋮	⋮	⋮	⋮	⋮	11.56	13.56
Thalhofen, Abzw. Linden	06.29	07.04	07.14	⋮		08.10	08.59	11.28	12.58	13.58	14.58	15.58	16.58	17.58	07.49	08.49	11.58	13.58
Thalhofen, Ziegelstadel	06.30	07.05	07.15	⋮		08.11	09.00	11.29	12.59	13.59	14.59	15.59	16.59	17.59	07.50	08.50	11.59	13.59
Mauerstetten, Obriedel	06.31	07.06	07.16	⋮		08.12	09.01	11.30	13.00	14.00	15.00	16.00	17.00	18.00	07.51	08.51	12.00	14.00
Mauerstetten, Ärztehaus	06.32	07.07	07.17	⋮	07.25	08.13	09.02	11.31	13.01	14.01	15.01	16.01	17.01	18.01	07.52	08.52	12.01	14.01
Mauerstetten, Siedlung	06.33	07.08	07.18	⋮	07.27	08.14	09.03	11.32	13.02	14.02	15.02	16.02	17.02	18.02	07.53	08.53	12.02	14.02
Mauerstetten, Graf-Zeppelin-S. Kaufb., Sophie-La-Roche-Reals. Kaufbeuren, J.-Lederer-Schule Kaufbeuren, Waldfriedhof	06.34	07.09	07.19	⋮	07.28	08.15	09.04	11.33	13.03	14.03	15.03	16.03	17.03	18.03	07.54	08.54	12.03	14.03
Kaufbeuren, Kaufb., Sophie-La-Roche-Reals. Kaufbeuren, J.-Lederer-Schule Kaufbeuren, Waldfriedhof	06.36	07.11	07.21	⋮	07.26	08.17	09.06	11.35	13.05	14.05	15.05	16.05	17.05	18.05	07.56	08.56	12.05	14.05
Kaufbeuren, Kelsstr./Finanzamt Kaufbeuren, Augsb./A. Poststr.	06.38	07.13	07.23	⋮	07.29	08.19	09.08	11.37	13.07	14.07	15.07	⋮	⋮	⋮	07.58	08.58	12.07	14.07
Kaufbeuren, Augsb./A. Poststr.	⋮	⋮	⋮	⋮	⋮	⋮	⋮	⋮	⋮	⋮	⋮	16.07	17.07	18.07	⋮	⋮	⋮	⋮
Kaufbeuren, Crescentia-Brücke Kaufbeuren, Plärrer Kaufbeuren, Marienschule/BKH	06.39	07.14	07.24	⋮	07.30	08.20	09.09	11.38	13.08	14.08	15.08	⋮	⋮	⋮	07.59	08.59	12.08	14.08
Kaufbeuren, Plärrer Kaufbeuren, Marienschule/BKH	⋮	07.20	07.28	⋮	07.35	08.25	09.10	11.42	⋮	⋮	⋮	⋮	⋮	⋮	⋮	⋮	12.12	b14.12
Kaufbeuren, Marienschule/BKH	⋮	⋮	07.30	⋮	07.35	08.25	09.10	11.42	⋮	⋮	⋮	⋮	⋮	⋮	⋮	⋮	⋮	⋮
Kaufbeuren, Rathaus Kaufbeuren, Amtsgericht Kaufbeuren, Bahnhof	06.43	07.22				08.24	09.12	11.44	13.12	14.12	15.12				08.02	09.02	12.14	
Kaufbeuren, Rathaus Kaufbeuren, Amtsgericht Kaufbeuren, Bahnhof	06.44	07.23				08.25	09.13	11.45	13.13	14.13	15.13				08.03	09.03	12.15	
Kaufbeuren, Bahnhof	06.46	07.25				08.27	09.15	11.47	13.15	14.15	15.15	16.15	17.15	18.15	08.05	09.05	12.17	

ZEICHENERKLÄRUNG: **FD** = nicht am Faschingsdienstag **Ⓛ** = Linientaxi: Anmeldung mind. 60 Minuten vor Abfahrt unter Tel. 08341/809529. Fahrten vor 10 Uhr sind am Vortag bis spätestens 19 Uhr anzumelden. Keine Beförderung von Reisegruppen. Keine Beförderung innerhalb einer Ortschaft. **Ⓢ** = nur an Schultagen

b = Kaufbeuren Bahnhof an 14.20

Servicezentrum Verkehr am Plärrer in Kaufbeuren, Tel. 08341 / 80 95-19, FAX 08341 / 80 95-23.

Fahrplanauskunft Tel. 0821-5021515 (20 ct/Anruf aus dem deutschen Festnetz, Mobilfunk max. 60 ct/min.)

RBA Regionalbus Augsburg GmbH, Betrieb 87439 Kempten, Memminger Straße 123 - www.rba-bus.de - Email: info-kempten@rba-bus.de

OVG 75 | Kaufbeuren – Friesenried – Lauchdorf – (Großried)

Allgemeiner Hinweis: Am 24. und 31.12. (wenn werktags), Verkehr wie Samstag. BahnCard wird anerkannt, jedoch nicht innerhalb von Verkehrsverbänden. Bei Verkehrsstau können Fahrten ausfallen.

Fahrtnummer	0076 002	0075 301	0075 061	0075 007	0076 010	0075 005	0076 301	0076 012	0075 309	0075 311	0076 016	0075 051	0075 026	0075 063	0075 029	0075 039	0075 033	0076 032	0075 115	0075 009	0075 053	0075 013	0076 022	0075 065		
Verkehrsbeschränkungen	S	S	F	F	S	S						S	S	S	S	S	S	S	S	S	S		F	S		
Anmerkungen																										
Unternehmer	RVA Fu	LiTaxi	Denif	Denif	RVA Fu	Denif	LiTaxi	Denif	LiTaxi	LiTaxi	RVA Fu	Denif	Denif	RVA Fu	Denif	RVA Fu	RVA Fu	RVA Fu	Denif	Denif	RVA Fu	Denif	Denif	RVA Fu		
Obergünzburg Sportplatz																			13 18							
Kaufbeuren Bahnhof	5 55			7 30	7 40		7 55	9 05	10 00	11 15				12 05									13 10	13 30	14 15	
Kaufbeuren Amtsgericht	5 56			7 31	7 41		7 56	9 06	10 01	11 16				12 06									13 11	13 31	14 16	
Kaufbeuren Pfarrer	5 59	7 20	7 36	7 46	7 58	9 09	10 03	11 19	12 09					13 05									13 15	13 36	14 21	
Kaufbeuren Kemptener Tor	6 00	7 22	7 37	7 47	7 59	9 10	10 04	11 20	12 11					13 06									13 16	13 37	14 22	
Kaufbeuren Lachenbühl	6 02	7 24	7 39	7 49	8 00	9 12	10 06	11 22	12 13					13 08									13 18	13 39	14 24	
Kaufbeuren Oberbeuren	6 03	7 25	7 40	7 50	8 01	9 13	10 07	11 23	12 14					13 10									13 20	13 40	14 25	
Kaufbeuren Eichwald	6 04	7 26	7 41	7 51	8 03	9 14	10 09	11 24	12 15					13 12									13 22	13 41	14 26	
Friesenried Brandeln	6 05	7 27	7 42	7 52	8 04	9 15	10 11	11 25	12 16														13 24	13 42	14 27	
Friesenried	6 08	7 30	7 45	7 55	8 06	9 18	9 20	10 15	11 28	11 35	11 35	12 19		13 13	13 25								13 28	13 28	13 45	14 30
Friesenried Blöcktach				7 50			9 22	10 20	11 40														13 30	13 33	14 35	
Eggenthal Romatsried				7 52			9 23	10 22	11 42															13 36	14 37	
Eggenthal Romatsried Nord				7 53			9 24	10 23	11 43															13 37	14 38	
Friesenried									11 47														13 33			
Altrang Salenwang		7 45			7 45				11 52														13 30	13 36		
Friesenried					7 50									12 25	12 25								13 35			
Friesenried Blöcktach														12 30	12 30								13 40			
Eggenthal Romatsried					7 53									12 32	12 33								13 42			
Eggenthal Romatsried Nord					7 54									12 33	12 34								13 43			
Altrang Huttenwang					7 54																		13 39			
Altrang Wolfholz																										
Altrang Neuernied																										
Altrang Umwangs																										
Altrang Neuernied																										
Altrang Wolfholz																										
Eggenthal Bäckerei				7 56	7 56		9 27	10 26	11 40					12 36					13 18				13 35	13 46	14 41	
Eggenthal Schule																										
Eggenthal Frisör				7 57	7 57		9 28	10 27	11 41					12 37									13 36		14 42	
Eggenthal Schule									11 42					12 38	13 19								13 37		14 43	
Eggenthal Am Mitterfeld				7 58	8 00		9 29	10 28	11 43					12 39	13 21								13 38		14 44	
Eggenthal Schule					8 01																					
Baisweil		7 02		8 02	8 05		9 33	10 32	11 50					12 42	13 25								13 45		14 47	
Lauchdorf Süd		7 04		8 04	8 08		9 35	10 34	11 52					12 44	13 27								13 47		14 49	
Lauchdorf		7 05		8 05	8 10		9 36	10 35	11 53					12 45	13 28								13 48		14 50	
Großried							9 39	10 38	11 59					12 47	13 29								13 54			
Lauchdorf																										
Lauchdorf Süd																										
Baisweil																										
Eggenthal Am Mitterfeld																										
Eggenthal Frisör																										
Eggenthal Bäckerei																										
Eggenthal Romatsried Nord																										
Eggenthal Romatsried																										
Friesenried Blöcktach																										
Friesenried	○																									

S Montag - Freitag an Schultagen
 Montag - Freitag an schulfreien Tagen
 ☐ Bitte am Vortag bestellen / call one day before shedule time (09.00h-19.00h)

☐ Linien-Taxi! Bitte anrufen, Nr. / please call No: 08341 / 80 95 29
 ☐ Bitte 60 Min.vor Abfahrt bestellen / call 60 minutes before shedule time (09.00h-19.00h)

☐ Kleinbus
 Am Faschingsdienstag kein Halt zwischen Obergünzburg Rösslewieese und Kaufbeuren
 halt nur zum Aussteigen

Fahrnummer	Montag - Freitag außer Feiertag										Samstag außer Ftg												
	0075 317	0076 014	0075 059	0076 024	0075 037	0075 011	0075 021	0075 021	0076 030	0076 030	0075 303	0075 603	0076 302	0075 307	0075 601	0075 319	0075 615	0076 314	0075 321	0076 316	0075 323	0076 310	0075 325
Verkehrsbeschränkungen	S		S		N																		
Anmerkungen	S		S		N																		
Unternehmer	LiTaxi	Denif	RVA Fu	RVA Fu	RVA Fu	Denif	RVA Fu	RVA Fu	RVA Fu	ROTH	LiTaxi	LiTaxi	RVA Fu	LiTaxi	LiTaxi	RVA Fu	LiTaxi	LiTaxi	LiTaxi	LiTaxi	LiTaxi	LiTaxi	LiTaxi
Obergünzburg Sportplatz																							
Kaufbeuren Bahnhof	15 15	15 15	16 10			17 30		18 45	5 35	6 25		9 35	10 25	11 00	12 25	13 10	13 35	14 25	15 35	16 25	17 35	18 25	
Kaufbeuren Amtsgericht	15 16	15 16	16 11			17 31		18 46	5 36	6 26		9 36	10 26	11 01	12 26	13 11	13 36	14 26	15 36	16 26	17 36	18 26	
Kaufbeuren Plärrer	15 18	15 21	16 16			17 34		18 49	5 38	6 28		9 39	10 28	11 04	12 28	13 14	13 38	14 28	15 41	16 28	17 38	18 28	
Kaufbeuren Kempener Tor	15 19	15 22	16 17			17 36		18 50	5 39	6 29		9 40	10 29		12 29	13 15	13 39	14 29	15 42	16 29	17 39	18 29	
Kaufbeuren Lachenbühl	15 21	15 23	16 19			17 38		18 52	5 40	6 31		9 42	10 31		12 31	13 17	13 40	14 31	15 44	16 31	17 40	18 31	
Kaufbeuren Oberbeuren	15 22	15 24	16 20			17 39		18 53	5 41	6 32		9 43	10 32		12 32	13 18	13 41	14 32	15 45	16 32	17 41	18 32	
Kaufbeuren Eichwald	15 24	15 26	16 21			17 40		18 54	5 43	6 34		9 44	10 34		12 34	13 19	13 43	14 34	15 46	16 34	17 43	18 34	
Friesenried Brandein	15 26	15 28	16 22			17 41		18 55	5 44	6 36		9 45	10 36		12 36	13 20	13 44	14 36	15 47	16 36	17 44	18 36	
Friesenried	15 30	15 30	15 32	16 25	16 25	17 44	17 45	18 58	5 46	6 40	7 05	9 48	10 40		12 40	13 23	13 46	14 40	15 50	16 40	17 46	18 40	
Friesenried Blöcktach			15 34	16 27			17 50		6 45	7 10			10 45		12 45	13 28		14 45		16 45		18 45	
Eggenthal Romatsried			15 37	16 30			17 52		6 47	7 12			10 47		12 47	13 30		14 47		16 47		18 47	
Eggenthal Romatsried Nord			15 38	16 31			17 53		6 48	7 13			10 48		12 48	13 31		14 48		16 48		18 48	
Friesenried																							
Aitrang Salenwang		◀ 15 32					16 30																
Friesenried							◀ 16 35																
Friesenried Blöcktach							◀ 16 40																
Eggenthal Romatsried							◀ 16 43																
Eggenthal Romatsried Nord							◀ 16 44																
Aitrang Huttenwang		◀ 15 33																					
Aitrang Wolfholz																							
Aitrang Neuenried																							
Aitrang Umwangs		◀ 15 34																					
Aitrang Neuenried																							
Aitrang Wolfholz																							
Eggenthal Bäckerei			15 41	16 34			17 56		6 51	7 16			10 51		12 51	13 34		14 51		16 51		18 51	
Eggenthal Schule							◀ 16 47																
Eggenthal Frisör			15 42	16 35			◀ 16 48		6 52	7 17			10 52		12 52	13 35		14 52		16 52		18 52	
Eggenthal Schule																							
Eggenthal Am Mitterfeld			15 43	16 36			◀ 16 49		6 53	7 18			10 53		12 53	13 36		14 53		16 53		18 53	
Eggenthal Schule																							
Baisweil			15 47	16 40			◀ 16 52		6 57	7 22			10 57		12 57	13 40		14 57		16 57		18 57	
Lauchdorf Süd			15 49	16 42			◀ 16 54		6 59	7 24			10 59		12 59	13 42		14 59		16 59		18 59	
Lauchdorf			15 50	16 43			◀ 16 55		7 00	7 25			11 00		13 00	13 43		15 00		17 00		19 00	
Großried			15 53	16 46			◀ 16 57		7 03				11 03		11 17			15 03		17 03		19 03	
Lauchdorf																							
Lauchdorf Süd																							
Baisweil																							
Eggenthal Am Mitterfeld																							
Eggenthal Frisör																							
Eggenthal Bäckerei																							
Eggenthal Romatsried Nord																							
Eggenthal Romatsried																							
Friesenried Blöcktach																							
Friesenried	○																						

S Montag - Freitag an Schultagen
N Montag - Donnerstag an Schultagen
⊠ Bitte am Vortag bestellen / call one day before shedule time (09.00h-19.00h)

Linien-Taxi! Bitte anrufen, Nr. / please call No: 08341 / 80 95 29

⊠ Bitte 60 Min.vor Abfahrt bestellen / call 60 minutes before shedule time (09.00h-19.00h)
◀ hält nur zum Aussteigen

OVG 75 | Kaufbeuren – Friesenried – Lauchdorf – (Großried)

Allgemeiner Hinweis: Am 24. und 31.12. (wenn werktags), Verkehr wie Samstag. Bahncard wird anerkannt, jedoch nicht innerhalb von Verkehrsverbänden. Bei Verkehrsstau können Fahrten ausfallen.

Fahrnummer	Sonn- und Feiertag									
	0076 304	0075 309	0076 308	0075 313	0076 716	0076 312	0075 315	0076 306	0075 305	0076 728
Verkehrsbeschränkungen										
Anmerkungen	②	②	②	①		①	①	②	①	
Unternehmer	LiTaxi	LiTaxi	LiTaxi	LiTaxi	Denif	LiTaxi	LiTaxi	LiTaxi	LiTaxi	Denif
Obergünzburg Sportplatz										
Kaufbeuren Bahnhof	8 05	9 15	10 05	11 00	11 05	11 30	13 00	14 05	15 00	17 05
Kaufbeuren Amtsgericht	8 06	9 16	10 06	11 01	11 06	11 31	13 01	14 06	15 01	17 06
Kaufbeuren Plärler	8 08	9 18	10 08	11 03	11 09	11 33	13 03	14 08	15 03	17 09
Kaufbeuren Kemptener Tor	8 09	9 19	10 09	11 04	11 10	11 34	13 04	14 09	15 04	17 10
Kaufbeuren Lachenbühl	8 10	9 21	10 10	11 05	11 12	11 35	13 06	14 10	15 06	17 12
Kaufbeuren Oberbeuren	8 11	9 22	10 11	11 06	11 13	11 36	13 07	14 11	15 07	17 13
Kaufbeuren Eichwald	8 13	9 24	10 13	11 08	11 14	11 38	13 09	14 13	15 09	17 14
Friesenried Brandeln	8 14	9 26	10 14	11 09	11 15	11 39	13 11	14 14	15 11	17 15
Friesenried	8 16	9 30	10 16	11 11	11 18	11 41	13 13	14 16	15 13	17 18
Friesenried Blöcktach		9 35		11 20			13 20		15 20	
Eggenthal Romatsried		9 37		11 22			13 22		15 22	
Eggenthal Romatsried Nord		9 38		11 23			13 23		15 23	
Friesenried										
Aitrang Salenwang										
Friesenried										
Friesenried Blöcktach										
Eggenthal Romatsried										
Eggenthal Romatsried Nord										
Aitrang Huttenwang										
Aitrang Wolfholz										
Aitrang Neuenried										
Aitrang Umwangs										
Aitrang Neuenried										
Aitrang Wolfholz										
Eggenthal Bäckerei		9 41		11 26			13 26		15 26	
Eggenthal Schule										
Eggenthal Frisör		9 42		11 27			13 27		15 27	
Eggenthal Schule										
Eggenthal Am Mitterfeld		9 43		11 28			13 28		15 28	
Eggenthal Schule										
Baisweil		9 47		11 32			13 32		15 32	
Lauchdorf Süd		9 49		11 34			13 34		15 34	
Lauchdorf		9 50		11 35			13 35		15 35	
Großried		9 53		11 38			13 38		15 38	
Lauchdorf										
Lauchdorf Süd										
Baisweil										
Eggenthal Am Mitterfeld										
Eggenthal Frisör										
Eggenthal Bäckerei										
Eggenthal Romatsried Nord										
Eggenthal Romatsried										
Friesenried Blöcktach										
Friesenried										

② Bitte am Vortag bestellen / call one day before schedule time (09.00h-19.00h)

Linien-Taxi! Bitte anrufen, Nr. / please call No: 08341 / 80 95 29

① Bitte 60 Min.vor Abfahrt bestellen / call 60 minutes before schedule time (09.00h-19.00h)

Allgemeiner Hinweis: Am 24. und 31.12. (wenn werktags) Verkehr wie Samstag. BahnCard wird anerkannt, jedoch nicht innerhalb von Verkehrsverbänden. Achtung! Bei Verkehrsstau können Fahrten ausfallen.

		Montag - Freitag außer Feiertag																						
Fahrtnummer	0075 300	0075 004	0076 001	0075 006	0075 052	0076 903	0076 003	0075 008	0075 014	0075 010	0075 024	0075 012	0076 007	0075 310	0076 009	0075 030	0075 322	0076 031	0076 013	0075 044	0075 324	0075 056	0076 015	0076 019
Verkehrsbeschränkungen	S	S	F	S	F	S	S	S	S	S	S	F	F	S	F	F	S	S	S	F	S			F
Anmerkungen	2	2	6			6	6							6			6				6			F
Unternehmer	LiTaxi	Denif	RVA Fu	Denif	Denif	Denif	RVA Fu	RVA Fu	Denif	RVA Fu	RVA Fu	Denif	RVA Fu	LiTaxi	Denif	Denif	LiTaxi	RVA Fu	RVA Fu	RVA Fu	LiTaxi	RVA Fu	Denif	Denif
Lauchdorf																								
Ingenried											7 40													
Großried		6 15								7 13	7 43			10 00		12 00	12 00				12 48	13 00	13 29	
Ingenried																								
Lauchdorf	5 40	6 25		6 35						7 17	7 50	8 15		10 03		12 03	12 03				12 51	13 03		13 55
Lauchdorf Süd	5 41	6 26		6 36						7 18	7 51	8 16		10 04		12 04	12 04				12 52	13 04		13 56
Baisweil	5 43	6 28		6 38						7 21	7 45	7 53	8 18	10 06		12 06	12 06				12 54	13 06		13 58
Eggenthal Am Mitterfeld	5 46	6 31		6 41						7 25	7 49	7 57	8 20	10 10		12 08	12 10				12 56	13 10		14 02
Eggenthal Romatsried					6 43																			
Eggenthal Romatsried Nord					6 44																			
Eggenthal Bäckerei					6 47																			
Eggenthal Frisör	5 47	6 32		6 42						7 26	7 58	8 20		10 11		12 08	12 11				12 56	13 11	13 36	14 03
Eggenthal Am Mitterfeld					6 49																		13 37	
Eggenthal Frisör					6 50																		13 38	
Eggenthal Schule											7 51	7 59												
Eggenthal Bäckerei	5 49	6 34		6 44						7 28	8 00	8 22		10 13		12 10	12 13				12 58	13 13	13 40	14 05
Baisweil					6 56																			
Lauchdorf Süd					7 00																			
Lauchdorf					7 01																			
Großried					7 05																			
Ingenried					7 08																			
Friesenried																								
Eggenthal Romatsried Nord	5 52	6 37		6 47						7 31	7 53	8 25		10 16		12 13	12 16				13 01	13 16		14 08
Eggenthal Romatsried Feuerwehrhaus										7 32	7 54	8 26		10 17		12 14	12 17				13 02	13 17		14 09
Eggenthal Romatsried	5 53	6 38		6 48						7 34	7 55	8 27		10 19		12 15	12 18				13 03	13 19		14 11
Friesenried Blöcklach	5 55	6 40		6 50			7 10			7 35	8 05	8 27		10 22	11 20	12 20	12 20	12 20	12 20	12 20	12 30	13 13	13 22	14 15
Friesenried Blöcklach	5 59	6 44	6 45	6 54		7 10	7 10	7 14	7 35	8 05	8 04	8 34	8 45	10 22	11 20	12 20	12 20	12 20	12 30	13 13	13 22		14 15	14 15
Friesenried Brandeln	6 01	6 47	6 48	6 56		7 13	7 13	7 16				8 36	8 47	10 24	11 22			12 22	12 32			13 24		14 17
Kaufbeuren Eichwald	6 02	6 48	6 49	6 57		7 14	7 14	7 17				8 37	8 48	10 25	11 23			12 23	12 33			13 25		14 18
Kaufbeuren Oberbeuren	6 06	6 50	6 50	7 01		7 15	7 15	7 19				8 39	8 50	10 26	11 25			12 25	12 35			13 26		14 20
Kaufbeuren Lachenbühl	6 07	6 51	6 51	7 02		7 16	7 16	7 21				8 41	8 52	10 28	11 27			12 27	12 36			13 28		14 22
Kaufbeuren Kempfener Tor	6 09	6 54	6 53	7 04		7 18	7 18	7 24				8 44	8 55	10 30	11 30			12 30	12 39			13 30		14 25
Kaufbeuren Plärrer	6 10	6 56	6 55	7 05		7 20	7 20	7 25				8 46	8 57	10 32	11 32			12 32	12 41			13 32		14 27
Kaufbeuren Jakob-Brucker-Straße					7 18																			
Kaufbeuren Jörg-Lederer-Schule					7 19																			
Kaufbeuren Plärrer					7 20																			
Kaufbeuren Amtsgericht	6 14	6 58		7 09								8 48	8 59	10 36	11 34			12 34	12 43			13 36		14 29
Kaufbeuren Bahnhof	6 15	6 59		7 10								8 49	9 00	10 37	11 35			12 35	12 44			13 37		14 30

F **Montag - Freitag an schulfreien Tagen**
 ☐ Bitte am Vortag bestellen / call one day before shedule time (09.00h-19.00h)

☐ call No: 08341 / 80 95 29
 Kleinbus zum Bahnhof am Plärrer umsteigen

60 minutes before shedule time (09.00h-19.00h)

zwischen Obergünzburg Rösslewiese und Kaufbeuren hält nur zum Aussteigen
 Fahrplan gültig ab 11.12.2022

OVG 75 | (Großried)– Lauchdorf – Friesenried – Kaufbeuren

Allgemeiner Hinweis: Am 24. und 31.12. (wenn werktags), Verkehr wie Samstag, Bahncard wird anerkannt, jedoch nicht innerhalb von Verkehrsverbänden. Bei Verkehrsstau können Fahrten ausfallen.

	Montag - Freitag außer Feiertag						Samstag außer Ftg															
	Fahrtnummer	0075 054	0075 032	0075 326	0076 025	0075 020	0076 029	0076 301	0075 302	0075 604	0075 600	0076 313	0075 306	0075 602	0075 314	0075 618	0076 315	0075 318	0076 317	0075 320	0076 319	0075 322
Verkehrsbeschränkungen	S	S	F																			
Anmerkungen			①				②	②		②		②	②	②			①	①	①	②	①	①
Unternehmer	RVA FÜ	RVA FÜ	LITaxi	RVA FÜ	RVA FÜ	ROTH	LITaxi	LITaxi	RVA FÜ	RVA FÜ	LITaxi	LITaxi	RVA FÜ	LITaxi	RVA FÜ	LITaxi	LITaxi	LITaxi	LITaxi	LITaxi	LITaxi	LITaxi
Lauchdorf					18 10																	
Ingenried																						
Großried		15 55	16 00		18 12			6 55					10 55		12 55			14 55		16 55		18 55
Ingenried					18 14																	
Lauchdorf	14 55	15 58	16 03					6 58	7 25				10 58		12 58	13 45		14 58		16 58		18 58
Lauchdorf Süd	14 56	15 59	16 04					6 59	7 26				10 59		12 59	13 46		14 59		16 59		18 59
Baisweil	14 58	16 01	16 06					7 01	7 28				11 01		13 01	13 48		15 01		17 01		19 01
Eggenthal Am Mitterfeld	15 02	16 03	16 10					7 05	7 30				11 05		13 05	13 50		15 05		17 05		19 05
Eggenthal Romatsried										8 22				12 22								
Eggenthal Romatsried Nord										8 23				12 23								
Eggenthal Bäckerei										8 25				12 25								
Eggenthal Frisör	15 03	16 03	16 11					7 06	7 30	8 27			11 06	12 27	13 06	13 50		15 06		17 06		19 06
Eggenthal Am Mitterfeld										8 29				12 29								
Eggenthal Frisör																						
Eggenthal Schule																						
Eggenthal Bäckerei	15 05	16 05	16 13					7 08	7 32				11 08		13 08	13 52		15 08		17 08		19 08
Baisweil										8 33				12 33								
Lauchdorf Süd										8 36				12 36								
Lauchdorf										8 37				12 37								
Großried										8 40				12 40								
Ingenried																						
Friesenried											8 18			12 18								
Eggenthal Romatsried Nord	15 08	16 08	16 16					7 11	7 35				11 11		13 11	13 55		15 11		17 11		19 11
Eggenthal Romatsried Feuerwehrhaus																						
Eggenthal Romatsried	15 09	16 09	16 17					7 12	7 36				11 12		13 12	13 56		15 12		17 12		19 12
Friesenried Blocktack	15 11	16 10	16 18					7 14	7 37				11 14		13 14	13 57		15 14		17 14		19 14
Friesenried Blocktack											8 21			12 21								
Friesenried	15 15	16 17	16 20	16 35		18 25	6 18	7 17	7 44			10 18	11 17		13 17	14 04	14 18	15 17	16 18	17 17	18 18	19 17
Friesenried Brandeln						18 27	6 20	7 19				10 20	11 19		13 19		14 20	15 19	16 20	17 19	18 20	19 19
Kaufbeuren Eichwald				16 38		18 28	6 21	7 20				10 21	11 20		13 20		14 21	15 20	16 21	17 20	18 21	19 20
Kaufbeuren Oberbeuren				16 40		18 30	6 23	7 21				10 23	11 21		13 21		14 23	15 21	16 23	17 21	18 23	19 21
Kaufbeuren Lachenbühl				16 42		18 32	6 24	7 23				10 24	11 23		13 23		14 24	15 23	16 24	17 23	18 24	19 23
Kaufbeuren Kemptener Tor				16 45		18 35	6 25	7 25				10 25	11 25		13 25		14 25	15 25	16 25	17 25	18 25	19 25
Kaufbeuren Plärrer				16 47	18 30	18 37	6 27	7 27			8 53	10 27	11 27	12 53	13 27		14 27	15 27	16 27	17 27	18 27	19 27
Kaufbeuren Jakob-Brucker-Straße																						
Kaufbeuren Jörg-Lederer-Schule																						
Kaufbeuren Plärrer																						
Kaufbeuren Amtsgericht				16 49	18 32	18 39	6 29	7 31			8 55	10 29	11 31	12 55	13 31		14 29	15 31	16 29	17 31	18 29	19 31
Kaufbeuren Bahnhof	○			16 50	18 33	18 40	6 30	7 32			8 56	10 30	11 32	12 56	13 32		14 30	15 32	16 30	17 32	18 30	19 32

S Montag - Freitag an Schultagen
F Montag - Freitag an schulfreien Tagen

② Bitte am Vortag bestellen / call one day before schedule time (09.00h-19.00h) Linien-Taxi! Bitte anrufen, Nr. / please call No: 08341 / 80 95 29

① Bitte 60 Min.vor Abfahrt bestellen / call 60 minutes before schedule time (09.00h-19.00h) hält nur zum Aussteigen

③ fährt Haltestellen in anderer Reihenfolge an Fahrplan gültig ab 11.12.2022

Fahrtnummer	Sonn- und Feiertag									
	0075 304	0075 310	0076 709	0075 312	0076 311	0075 316	0076 305	0075 308	0076 725	
Verkehrsbeschränkungen										
Anmerkungen	2			1	2	1	1	1		
Unternehmer			Denif							Denif
Lauchdorf										
Ingenried										
Großried	8 20	10 00		12 00		14 00		15 40		
Ingenried										
Lauchdorf	8 23	10 03		12 03		14 03		15 43		
Lauchdorf Süd	8 24	10 04		12 04		14 04		15 44		
Baisweil	8 26	10 06		12 06		14 06		15 46		
Eggenthal Am Mitterfeld	8 30	10 10		12 10		14 10		15 50		
Eggenthal Romatsried										
Eggenthal Romatsried Nord										
Eggenthal Bäckerei										
Eggenthal Frisör	8 31	10 11		12 11		14 11		15 51		
Eggenthal Am Mitterfeld										
Eggenthal Frisör										
Eggenthal Schule										
Eggenthal Bäckerei	8 33	10 13		12 13		14 13		15 53		
Baisweil										
Lauchdorf Süd										
Lauchdorf										
Großried										
Ingenried										
Friesenried										
Eggenthal Romatsried Nord	8 36	10 16		12 16		14 16		15 56		
Eggenthal Romatsried Feuerwehrhaus										
Eggenthal Romatsried	8 37	10 17		12 17		14 17		15 57		
Friesenried Blöcktach	8 39	10 19		12 19		14 18		15 59		
Friesenried Blöcktach										
Friesenried	8 42	10 22	10 45	12 22	12 43	14 20	14 43	16 02	16 45	
Friesenried Brandeln	8 44	10 24	10 47	12 24	12 45		14 45	16 04	16 47	
Kaufbeuren Eichwald	8 45	10 25	10 48	12 25	12 46		14 46	16 05	16 48	
Kaufbeuren Oberbeuren	8 46	10 26	10 50	12 26	12 48		14 48	16 06	16 50	
Kaufbeuren Lachenbühl	8 48	10 28	10 52	12 28	12 49		14 49	16 08	16 52	
Kaufbeuren Kemptener Tor	8 50	10 30	10 55	12 30	12 50		14 50	16 10	16 55	
Kaufbeuren Plärrer	8 52	10 32	10 57	12 32	12 52		14 52	16 12	16 57	
Kaufbeuren Jakob-Brucker-Straße										
Kaufbeuren Jörg-Lederer-Schule										
Kaufbeuren Plärrer										
Kaufbeuren Amtsgericht	8 56	10 36	10 59	12 36	12 54		14 54	16 16	16 59	
Kaufbeuren Bahnhof	8 57	10 37	11 00	12 37	12 55		14 55	16 17	17 00	

2 Bitte am Vortag bestellen / call one day before shedule time (09.00h-19.00h)

Linien-Taxi! Bitte anrufen, Nr. / please call No: 08341 / 80 95 29

1 Bitte 60 Min.vor Abfahrt bestellen / call 60 minutes before shedule time (09.00h-19.00h)

Allgemeiner Hinweis: Am 24. und 31.12. – wenn Werktag – Verkehr wie Samstag.

Busverbindung nach Wertach Ort nur ab Oy-Mittelberg

km	Zug	RB 73 57801 Mo-Fr Sa,So		RB 73 57803 Mo-Fr Sa,So		RB 73 57805 Mo-Fr Sa,So		RB 73 57807 Mo-Fr Sa,So		RB 73 57809 Mo-Fr Sa,So		RB 73 57811 Mo-Fr Sa,So		RB 73 57813 Mo-Fr Sa,So		RB 73 57815 Mo-Fr Sa,So		RB 73 57817 Mo-Fr Sa,So		
		1	2	1	2	1	2	1	2	1	2	1	2	1	2	1	2	1	2	
	Ulm Hbf Kempten (Allgäu) Hbf	○						5 10 6 25	5 48 6 25	6 14 6 27	6 14 7 27	7 19 8 17	8 25	8 17 9 25	9 17 10 25			10 17 11 25		
	von																			
0	Kempten (Allgäu) Hbf	970, 975	5 13	5 29	6 14	6 30	7 31	8 31	9 31	10 31	11 31									
2	St Mang		>5 15	>5 31	>6 16	>6 32	>7 33	>8 33	>9 33	>10 33	>11 33									
4	Durach		>5 18	>5 34	>6 19	>6 35	>7 36	>8 36	>9 36	>10 36	>11 36									
7	Sulzberg		>5 22	>5 38	>6 23	>6 39	>7 40	>8 40	>9 40	>10 40	>11 40									
12	Bodelsberg		>5 29	>5 45	>6 30	>6 46	>7 47	>8 47	>9 47	>10 47	>11 47									
14	Zollhaus-Petersthal Oy-Mittelberg	○	>5 32 5 40	>5 48 5 56	>6 33 6 41	>6 49 6 57	>7 50 7 58	>8 50 8 58	>9 50 9 58	>10 50 10 58	>11 50 11 58									
18	Oy-Mittelberg		5 42	5 58	7 00	6 58	8 00	8 58	10 00	11 00	12 00									
20	Wertach-Haslach		>5 46	>6 02	>7 04	>7 02	>8 04	>9 02	>10 04	>11 04	>12 04									
22	Maria Rain		>5 49	>6 06	>7 07	>7 05	>8 07	>9 06	>10 07	>11 07	>12 07									
24	Nesselwang		5 54	6 10	7 11	7 09	8 11	9 10	10 11	11 11	12 11									
29	Pfronten-Weißbach		>6 00	>6 16	>7 18	>7 16	>8 18	>9 16	>10 18	>11 18	>12 18									
	Pfronten-Ried	○	6 03	6 19	7 21	7 19	8 21	9 20	10 21	11 21	12 24									
33	Pfronten-Steinach	○	6 07	6 23	7 25	7 23	8 25	9 24	10 25	11 25	12 27									
	nach																			
	Pfronten-Steinach	○	6 36	6 36			7 37	8 37	9 36	10 36	11 33	11 36	12 36							
	Reutte in Tirol	○	6 58	6 58			7 59	9 00	9 58	10 58	11 55	11 58	12 58							
	Garmisch-Partenkirchen	○	7 57	7 57			8 58	9 57		11 57	12 57	12 57	13 57							

X Halt auf Verlangen. Bitte informieren Sie rechtzeitig unseren Triebfahrzeugführer, wenn Sie an diesen Bahnhöfen aussteigen wollen.

1 nicht an allg. Feiertagen; nicht 15. Aug

2 auch an allg. Feiertagen; auch 15. Aug

3 auch an allg. Feiertagen; nicht 7. Apr, 3. Okt; auch 15. Aug, 26. Okt, 8. Dez

4 nicht an allg. Feiertagen

6 Sa, So, auch an allg. Feiertagen; auch 15. Aug

7 Sa, So, auch an allg. Feiertagen; nicht 7. Apr, 3. Okt; auch 15. Aug, 26. Okt, 8. Dez

8 Mo - Fr, nicht an allg. Feiertagen; nicht 15. Aug

9 Mo - Fr, nicht an allg. Feiertagen; nicht 15. Aug, 26. Okt, 8. Dez; auch 7. Apr, 3. Okt

10 Sa, So, auch an allg. Feiertagen; nicht 7. Apr, 3. Okt; auch 15. Aug

11 täglich, nicht 26. Okt, 8. Dez

12 Mo - Fr, So, nicht 25. Dez, 28. Mai

Allgemeiner Hinweis: Am 24. und 31.12. – wenn Werktag – Verkehr wie Samstag.

Busverbindung nach Wertach Ort nur ab Oy-Mittelberg

Zug	RB 73 57819 ☞☞	RB 73 57821 ☞☞	RB 73 57823 ☞☞	RB 73 57825 ☞☞	RB 73 57827 ☞☞	RB 73 57829 ☞☞	RB 73 57831 ☞☞	RB 73 57833 ☞☞	RB 73 57835 ☞☞	RB 73 57837 ☞☞	RB 73 57839 ☞☞	RB 73 57841 ☞☞	
		Mo-Fr 1									Fr,Sa 4		
Ulm Hbf	11 17	11 17	12 17	13 17	14 17	15 17	16 16	17 17	18 17	19 17	20 17	21 17	
Kempten (Allgäu) Hbf	12 26	12 26	13 25	14 25	15 25	16 25	17 08	18 25	19 25	20 30	21 25	22 29	
	von												
Kempten (Allgäu) Hbf	970, 975	6 12 31	13 00	13 35	14 35	15 35	16 35	17 35	18 35	19 35	20 35	21 35	22 58
St Mang		×12 33	×13 02	×13 37	×14 37	×15 37	×16 37	×17 37	×18 37	×19 37	×20 37	×21 37	×23 00
Durach		×12 36	×13 05	×13 40	×14 40	×15 40	×16 40	×17 40	×18 40	×19 40	×20 40	×21 40	×23 03
Sulzberg		×12 40	×13 10	×13 44	×14 44	×15 44	×16 44	×17 44	×18 44	×19 44	×20 44	×21 44	×23 07
Bodelsberg		×12 47	×13 19	×13 51	×14 51	×15 51	×16 51	×17 51	×18 51	×19 51	×20 51	×21 51	×23 19
Zollhaus-Petersthal		×12 50	×13 21	×13 54	×14 54	×15 54	×16 54	×17 54	×18 54	×19 54	×20 54	×21 54	×23 21
Oy-Mittelberg	○	12 58	13 28	14 02	15 02	16 02	17 02	18 02	19 02	20 02	21 02	22 02	23 28
Oy-Mittelberg		13 00	13 31	14 03	15 03	16 03	17 03	18 03	19 03	20 03	21 03	22 03	23 29
Wertach-Haslach		×13 04	×13 35	×14 07	×15 07	×16 07	×17 07	×18 07	×19 07	×20 07	×21 07	×22 07	×23 33
Maria Rain		×13 07	×13 39	×14 10	×15 10	×16 10	×17 10	×18 10	×19 10	×20 10	×21 10	×22 10	×23 36
Nesselwang		13 11	13 48	14 14	15 14	16 14	17 14	18 14	19 14	20 14	21 14	22 14	23 40
Pfronten-Weißbach		×13 18	×13 54	×14 21	×15 21	×16 21	×17 21	×18 21	×19 21	×20 21	×21 21	×22 21	×23 47
Pfronten-Ried		13 21	13 57	14 24	15 24	16 24	17 24	18 24	19 24	20 25	21 24	22 24	23 50
Pfronten-Steinach	○	6 13 25	14 01	14 28	15 28	16 28	17 28	18 28	19 28	20 29	21 28	22 28	23 54
	nach												
Pfronten-Steinach		10 13 36	14 36	14 36	11 15 36	16 36	11 17 36	18 36	12 19 36	20 36	21 36		
Reutte in Tirol	○	3 13 58	14 58	14 58	3 15 58	16 58	3 17 58	18 58	12 19 58	20 58	21 58		
Garmisch-Partenkirchen	○	10 14 57	15 57	15 57	11 16 59	17 57	11 18 57	19 57		21 57			

X Halt auf Verlangen. Bitte informieren Sie rechtzeitig unseren Triebfahrzeugführer, wenn Sie an diesen Bahnhöfen aussteigen wollen.
1 nicht an allg. Feiertagen; nicht 15. Aug

2 auch an allg. Feiertagen; auch 15. Aug

3 auch an allg. Feiertagen; nicht 7. Apr, 3. Okt; auch 15. Aug, 26. Okt, 8. Dez

4 nicht an allg. Feiertagen

6 Sa, So, auch an allg. Feiertagen; auch 15. Aug

7 Sa, So, auch an allg. Feiertagen; nicht 7. Apr, 3. Okt; auch 15. Aug, 26. Okt, 8. Dez

8 Mo - Fr, nicht an allg. Feiertagen; nicht 15. Aug

9 Mo - Fr, nicht an allg. Feiertagen; nicht 15. Aug, 26. Okt, 8. Dez; auch 7. Apr, 3. Okt

10 Sa, So, auch an allg. Feiertagen; nicht 7. Apr, 3. Okt; auch 15. Aug

11 täglich, nicht 26. Okt, 8. Dez

12 Mo - Fr, So, nicht 25. Dez, 28. Mai

Allgemeiner Hinweis: Am 24. und 31.12. – wenn Werktag – Verkehr wie Samstag.

Busverbindung nach Wertach Ort nur ab Oy-Mittelberg

Zug	RB 73 57800 Mo-Fr 1	RB 73 57802 Sa, So 2	RB 73 57804 Mo-Fr 1	RB 73 57808 3	RB 73 57806 4	RB 73 57810 5	RB 73 57812 6	RB 73 57814 Sa, So 3	RB 73 57816 7	RB 73 57818 Mo-Fr 4	RB 73 57820 8	RB 73 57822 9	RB 73 57824 10	
Garmisch-Partenkirchen Reutte in Tirol Pfronten-Steinach				6 02 6 24	6 02 6 24		8 704 8 802 8 824	8 04 9 02 9 24	10 904 10 1004 10 1026	10 04 11 02 11 24		11 1104 11 1202 11 1224	12 1304 12 1402 12 1424	
von														
Pfronten-Steinach	5 18	5 33	6 17	6 6 6 34	7 6 34	7 34	8 34	9 34	10 34	11 34		12 34	13 34	14 36
Pfronten-Ried	5 22	5 37	6 21	6 6 6 38	7 6 38	7 38	8 38	9 38	10 38	11 38		12 38	13 38	14 40
Pfronten-Weißbach	x 5 24	x 5 39	x 6 23	x 6 6 6 40	x 7 6 40	x 7 40	x 8 40	x 9 40	x 10 40	x 11 40		x 12 40	x 13 40	x 14 42
Nesselwang	5 31	5 46	6 30	6 6 6 47	7 6 47	7 47	8 47	9 47	10 47	11 47		12 47	13 47	14 49
Maria Rain	x 5 34	x 5 49	x 6 33	x 6 6 6 50	x 7 6 50	x 7 50	x 8 50	x 9 50	x 10 50	x 11 50		x 12 50	x 13 50	x 14 52
Wertach-Haslach	x 5 37	x 5 52	x 6 37	x 6 6 6 53	x 7 6 53	x 7 53	x 8 53	x 9 53	x 10 53	x 11 53		x 12 53	x 13 53	x 14 55
Oy-Mittelberg	5 40	5 56	6 41	6 6 6 57	7 6 57	7 57	8 57	9 57	10 57	11 57		12 57	13 57	14 59
Oy-Mittelberg	5 41	5 57	6 42	6 6 6 58	7 6 58	7 58	8 58	9 58	10 58	11 58		12 58	13 58	14 59
Zollhaus-Petersthal	x 5 46	x 6 02	x 6 48	x 6 6 6 703	x 7 6 703	x 7 03	x 8 04	x 9 04	x 10 04	x 11 04		x 12 04	x 13 04	x 14 08
Bodelsberg	x 5 49	x 6 05	x 6 50	x 6 6 6 706	x 7 6 706	x 7 06	x 8 07	x 9 07	x 10 07	x 11 07		x 12 07	x 13 07	x 14 11
Sulzberg	x 5 56	x 6 12	x 6 57	x 6 6 6 713	x 7 6 713	x 7 13	x 8 14	x 9 14	x 10 14	x 11 14		x 12 14	x 13 17	x 14 18
Durach	6 02	x 6 17	x 7 02	x 6 6 6 718	x 7 6 718	x 7 18	x 8 18	x 9 18	x 10 18	x 11 18		x 12 18	x 13 21	x 14 22
St Mang	x 6 05	x 6 19	x 7 05	x 6 6 6 720	x 7 6 720	x 7 20	x 8 21	x 9 21	x 10 21	x 11 21		x 12 21	x 13 24	x 14 25
Kempten (Allgäu) Hbf	6 08	6 24	7 09	6 6 6 725	7 6 725	7 25	8 25	9 25	10 25	11 25		12 25	13 29	14 29
nach														
Kempten (Allgäu) Hbf	6 30	6 31		6 6 6 732	7 6 732	7 32	8 34	9 34	10 32	11 32		12 34	13 34	14 34
Ulm Hbf	7 43	7 41		6 6 6 838	7 6 838	7 38	9 38	10 38	11 43	12 38		13 40	14 39	15 38

X Halt auf Verlangen. Bitte informieren Sie rechtzeitig unseren Triebfahrzeugführer, wenn Sie an diesen Bahnhöfen aussteigen wollen.

- 1 nicht an allg. Feiertagen; nicht 15. Aug
- 2 auch an allg. Feiertagen; auch 15. Aug
- 3 auch an allg. Feiertagen; nicht 7. Apr., 3. Okt.; auch 15. Aug., 26. Okt., 8. Dez
- 4 nicht an allg. Feiertagen; nicht 15. Aug., 26. Okt., 8. Dez.; auch 7. Apr., 3. Okt
- 5 nicht an allg. Feiertagen
- 6 Mo - Fr, nicht an allg. Feiertagen; nicht 15. Aug
- 7 Sa, So, auch an allg. Feiertagen; auch 15. Aug
- 8 Sa, So, auch an allg. Feiertagen; nicht 7. Apr., 3. Okt.; auch 15. Aug

- 10 Mo - Fr, nicht an allg. Feiertagen; nicht 15. Aug., 26. Okt., 8. Dez.; auch 7. Apr., 3. Okt
- 11 Sa, So, auch an allg. Feiertagen; nicht 7. Apr., 3. Okt.; auch 15. Aug., 26. Okt., 8. Dez
- 12 täglich, nicht 26. Okt., 8. Dez
- 13 Mo - Fr, So, nicht vor allg. Feiertagen; nicht 14. Aug., 25. Okt., 7. Dez.; auch 6. Apr., 2. Okt
- 14 Fr, Sa, nicht an allg. Feiertagen

Allgemeiner Hinweis: Am 24. und 31.12. – wenn Werktag – Verkehr wie Samstag.

Busverbindung nach Wertach Ort nur ab Oy-Mittelberg

Zug	RB 73 57826 Mo-Fr	RB 73 57828 Mo-Fr	RB 73 57830 Mo-Fr	RB 73 57832 Mo-Fr	Sa, So	RB 73 57834 Mo-Fr	RB 73 57836 Mo-Fr	RB 73 57838 Mo-Fr	RB 73 57840 Mo-Fr
Garmisch-Partenkirchen	14 04	15 04	16 04	17 04		18 04	19 04	20 04	
Reutte in Tirol	15 02	16 02	17 02	18 02		19 02	20 02	21 02	
Pfronten-Steinach	15 24	16 24	17 24	18 24		19 24	20 24	21 24	
von									
Pfronten-Steinach	15 36	16 36	17 36	18 36		19 36	20 36	21 36	22 36
Pfronten-Ried	15 40	16 40	17 40	18 40		19 40	20 40	21 40	22 40
Pfronten-Weißbach	× 15 42	× 16 42	× 17 42	× 18 42		× 19 42	× 20 42	× 21 42	× 22 42
Nesselwang	15 49	16 49	17 49	18 49		19 49	20 49	21 49	22 49
Maria Rain	× 15 52	× 16 52	× 17 52	× 18 52		× 19 52	× 20 52	× 21 52	× 22 52
Wertach-Haslach	× 15 55	× 16 55	× 17 55	× 18 55		× 19 55	× 20 55	× 21 55	× 22 55
Oy-Mittelberg	15 59	16 59	17 59	18 59		19 59	20 59	21 59	22 59
Oy-Mittelberg	16 03	17 03	18 03	19 03		20 03	21 03	22 03	23 00
Zollhaus-Petersthal	× 16 08	× 17 08	× 18 08	× 19 08		× 20 08	× 21 08	× 22 08	× 23 05
Bodelsberg	× 16 11	× 17 11	× 18 11	× 19 11		× 20 11	× 21 11	× 22 11	× 23 08
Sulzberg	× 16 18	× 17 18	× 18 18	× 19 18		× 20 18	× 21 18	× 22 18	× 23 15
Durach	× 16 22	× 17 22	× 18 22	× 19 22		× 20 22	× 21 22	× 22 22	× 23 19
St Mang	× 16 25	× 17 25	× 18 25	× 19 25		× 20 25	× 21 25	× 22 25	× 23 22
Kempten (Allgäu) Hbf	970, 975 16 29	17 29	18 29	19 29		20 29	21 29	22 29	23 27
nach									
Kempten (Allgäu) Hbf	16 35	17 34	18 34	19 34	19 43	20 34	21 32	22 35	23 35
Ulm Hbf	17 39	18 39	19 38	20 38	20 38	21 40	22 39	23 53	047

X Halt auf Verlangen. Bitte informieren Sie rechtzeitig unseren Triebfahrzeugführer, wenn Sie an diesen Bahnhöfen aussteigen wollen.

1 nicht an allg. Feiertagen; nicht 15. Aug

2 auch an allg. Feiertagen; auch 15. Aug

3 auch an allg. Feiertagen; nicht 7. Apr, 3. Okt; auch 15. Aug, 26. Okt, 8. Dez

4 nicht an allg. Feiertagen; nicht 15. Aug, 26. Okt, 8. Dez; auch 7. Apr, 3. Okt

5 nicht an allg. Feiertagen

6 Mo - Fr, nicht an allg. Feiertagen; nicht 15. Aug

7 Sa, So, auch an allg. Feiertagen; auch 15. Aug

8 Sa, So, auch an allg. Feiertagen; nicht 7. Apr, 3. Okt; auch 15. Aug

10 Mo - Fr, nicht an allg. Feiertagen; nicht 15. Aug, 26. Okt, 8. Dez; auch 7. Apr, 3. Okt

11 Sa, So, auch an allg. Feiertagen; nicht 7. Apr, 3. Okt; auch 15. Aug, 26. Okt, 8. Dez

12 täglich, nicht 26. Okt, 8. Dez

13 Mo - Fr, So, nicht vor allg. Feiertagen; nicht 14. Aug, 25. Okt, 7. Dez; auch 6. Apr, 2. Okt

14 Fr, Sa, nicht an allg. Feiertagen

Allgemeiner Hinweis: Am 24. und 31.12. – wenn Werktag – Verkehr wie Samstag.

km	Zug	RB77	RB77	RB77	RB77	RB77	RB77	RB77	RB77	RB77	RB77	RB68	RB77	RB77	RB77	RB77		
		62710 Mo-Fr 1	62712 Mo-Fr 1	62714 Mo-Fr 1	62716 Sa,So 2	62718 Mo-Fr 1	62722 Sa,So 2	62720 Mo-Fr 1	62724 Mo-Fr 1	62728 Mo-Fr 1	62700 Sa,So 2	62730 Mo-Fr 1	62702 Mo-Fr 1	62734 Mo-Fr 1	62736 Sa,So 2	62738 Mo-Fr 1	62740 Sa,So 2	
	Augsburg Hbf 971			522		522		617	647	747		847	947	1047	1147	1147	1248	
	Bobingen			537		537		632	703	802		903	1003	1103	1202	1202	1303	
	Schwabmünchen			544		544		640	710	809		910	1010	1110	1209	1209	1310	
	Buchloe ③ ○			555		555		651	722	819		922	1022	1122	1220	1220	1322	
	München Hbf 970			439		539		552	639	739		807	840	941	1039	1139	1139	1239
	München-Pasing			447		547		559	647	746	8	815	847	947	1047	1147	1147	1247
	Geltendorf			507		607		621	707	807		907	1007	1107	1207	1207	1307	
	Kaufering			515		615		629	715	815		915	1015	1115	1215	1215	1315	
	Buchloe 971 ③ ○			522		622		636	722	822		853	922	1022	1122	1222	1322	
	von																	
	Buchloe 80 ③			557		631		655	729	831		858	931	1029	1129	1229	1229	1329
20	Kaufbeuren ○			609		642		708	741	842		909	942	1041	1141	1241	1241	1341
26	Biessehofen 80	451	540	612	621	643	721	728	745	845	910	945	1045	1145	1245	1245	1345	
28	Ebenhofen	454	545	618	626	648	727	734	756	850		950	1051	1150	1250	1251	1350	
32	Marktoberdorf	500	548	621	629	651	730	737	759	853		953	1055	1154	1253	1256	1353	
33	Marktoberdorf Schule	500	558	639	635	655	736	745	803	859	927	959	1101	1200	1306	1302	1406	
37	Leuterschach	502	600	641	637		738	747				1001		1202	1308	1304	1408	
43	Lengenwang	506	604	645	641		743	752				1005		1206	1312	1309		
49	Seeg	516	616	654	651		752	803		912	941	1014	1114	1215	1321	1317	1420	
54	Wetzern-Hopferau	523	623	700	657		758	809		918		1020	1120	1221	1327	1324	1426	
63	Füssen ○	531	631	710	705		807	826		927	955	1029	1129	1230	1336	1333	1435	
	nach	541	641	721	716		816	837		939	1007	1041	1141	1241	1346	1343	1445	

- 1 nicht an allg. Feiertagen
- 2 auch an allg. Feiertagen
- 3 Sa, So, auch an allg. Feiertagen 1 Min. später
- 4 Sa, So, auch an allg. Feiertagen 3 Min. später
- 5 Sa, So, auch an allg. Feiertagen 4 Min. später
- 80 Weitere Züge siehe 970

Allgemeiner Hinweis: Am 24. und 31.12. – wenn Werktag – Verkehr wie Samstag.

Zug	RB68 62704 Mo-Fr 1	RB77 62748 Mo-Fr 1	RB77 62752 Mo-Fr 1	RB77 62756 Mo-Fr 1	RB77 62758 Mo-Fr 1	RB77 62760 Mo-Fr 1	RB77 62766 Mo-Fr 1	RB77 62772 Mo-Fr 1	RB77 62774 Mo-Fr 1	RB68 62706 Mo-Fr 1	RB77 62782 Mo-Fr 1	RB77 62784 Mo-Fr 1	RB77 62786 Sa,So 2	RB77 62788 Sa,So 2
Augsburg Hbf	14 47	15 18	15 47	16 25	16 45		17 47		18 47	19 47				
Bobingen	15 02	15 33	16 03	16 36	17 02		18 03		19 03	20 02				
Schwabmünchen	15 09	15 40	16 10	16 43	17 09		18 10		19 10	20 09				
Buchloe	15 19	15 50	16 22	16 54	17 20		18 22		19 22	20 19				
München Hbf	14 40	14 55	15 36	15 52	16 39		17 36		18 39	19 39				
München-Pasing	14 47	15 43	15 59	16 47	17 34		18 31		19 34	20 34				
Geltendorf	15 07	16 07		17 07	18 07		19 07		20 07	21 07				
Kaufering	15 15	16 15		17 15	18 15		19 15		20 15	21 15				
Buchloe	15 22	16 22		17 22	18 22		19 22		20 22	21 22				
von														
Buchloe	15 29	15 57	16 27	16 58	17 31		18 28		19 29	20 27				
Kaufbeuren	15 41	16 10	16 40	17 10	17 42		18 41		19 41	20 39				
Kaufbeuren	15 45	16 13	16 45	17 13	17 45	18 01	18 45	19 01	19 45	20 45	21 22	22 26	23 30	0 40
Biessenhofen	15 50	16 19	16 50	17 19	17 50	18 10	18 50	19 10	19 50	20 50	21 27	22 31	23 39	0 45
Ebenhofen	15 53	16 22	16 53	17 22	17 53	18 14	18 54	19 14	19 53	20 53	21 30	22 34	23 43	0 49
Marktoberdorf	16 07	16 27	17 12	17 27	17 59	18 19	19 00	19 19	20 06	21 05	21 36	22 40	23 49	0 54
Marktoberdorf Schule	16 09		17 14		18 01		19 02		20 07	21 07	21 38	22 42	23 51	
Leuterschach			17 19		18 05		19 07		20 11	21 12	21 43	22 46	23 55	
Lengenwang	16 21		17 30		18 14		19 16		20 20	21 21	21 52	22 56	0 05	
Seeg	16 27		17 36		18 20		19 23		20 26	21 27	21 59	23 02	0 11	
Weizern-Hopferau	16 35		17 44		18 29		19 32		20 35	21 37	22 07	23 10	0 19	
Füssen	16 45		17 54		18 41		19 42		20 45	21 47	22 18	23 21	0 29	
nach														

1 nicht an allg. Feiertagen

2 auch an allg. Feiertagen

3 Sa, So, auch an allg. Feiertagen 1 Min. später

4 Sa, So, auch an allg. Feiertagen 3 Min. später

5 Sa, So, auch an allg. Feiertagen 4 Min. später

80 Weitere Züge siehe 970

Allgemeiner Hinweis: Am 24. und 31.12. – wenn Werktag – Verkehr wie Samstag.

Zug	RB77 62717	RB68 62721	RB77 62723	RB77 62725	RB77 62733	RB77 62731	RB68 62701	RB68 62703	RB77 62741	RB77 62743	RB77 62745	RB77 62747	RB77 62751	RB68 62707	RB68 62705	RB77 62755	RB77 62759
	Mo-Fr 1	Mo-Fr 1	Mo-Fr 1		Mo-Fr 1	Sa, So 2	Mo-Fr 1	Sa, So 2	Mo-Fr 1	Sa, So 2				Sa, So 2	Mo-Fr 1		Sa, So 2
von																	
Füssen			4 50	5 17		6 23	6 59	7 26	8 15	8 17	9 15	10 16	11 16	12 17	12 17	12 17	13 20
Weizern-Hopferau			5 02	5 27		6 35	7 11	7 38	8 27	8 27	9 28	10 30	11 30	12 31	12 31	12 31	13 34
Seeg			5 09	5 35		6 43	7 18	7 45	8 34	8 34	9 35	10 37	11 37	12 38	12 38	12 38	13 41
Lengenwang			5 17	5 43		6 52	7 25	7 53	8 40	8 41	9 42	10 43	11 43	12 44	12 44	12 48	13 48
Leuterschach			5 24	5 51		6 59	7 32	8 00	8 48	8 48	9 49	10 51	11 51	12 52	12 56	13 01	13 56
Marktoberdorf Schule			5 29	5 56		7 04	7 37	8 05	8 52	8 52	9 53	10 55	11 55	12 56	13 01	13 31	14 01
Marktoberdorf			4 36	5 15	7 00	7 07	7 47	8 08	9 01	9 01	10 01	11 04	12 02	13 04	13 04	13 35	14 04
Ebenhofen			4 40	5 20	7 04	7 12	7 51	8 12	9 05	9 05	10 05	11 09	12 06	13 08	13 08	13 39	14 09
Biesenhofen	80		4 43	5 24	7 07	7 15	7 56	8 16	9 09	9 09	10 09	11 13	12 10	13 12	13 12	13 43	14 12
Kaufbeuren			5 29	5 45	7 12	7 19	8 01	8 20	9 14	9 14	10 14	11 18	12 14	13 16	13 16	13 48	14 16
Kaufbeuren	80		5 30	5 48	7 14	7 20	8 19	8 20	9 18	9 18	10 19	11 21	12 19	13 20	13 20	13 50	14 19
Buchloe	80		5 44	6 01	7 26	7 31	8 30	8 30	9 31	9 31	10 30	11 32	12 30	13 31	13 31	14 02	14 30
nach																	
Buchloe	971		6 16	6 36	7 31	7 36	8 35	8 35	9 36	9 36	10 36	11 36	12 36	13 35	13 35	14 36	14 36
Kaufering			6 23	6 44	7 44	7 44	8 44	8 44	9 44	9 44	10 44	11 44	12 44	13 44	13 44	14 44	14 44
Geltendorf			6 31	6 51	7 51	7 51	8 52	8 52	9 51	9 51	10 51	11 51	12 51	13 52	13 52	14 51	14 51
München-Pasing			6 53	7 13	8 13	8 13	9 13	9 13	10 13	10 13	11 13	12 13	13 13	14 14	14 14	15 13	15 13
München Hbf	970		6 59	7 19	8 19	8 19	9 19	9 19	10 19	10 19	11 19	12 19	13 19	14 20	14 20	15 19	15 19
Buchloe			5 52	6 06	6 38	7 38	8 38	8 38	9 38	9 38	10 38	11 42	12 38	13 38	13 38	14 06	14 38
Schwabmünchen			6 02	6 17	6 48	7 48	8 48	8 48	9 48	9 48	10 48	11 51	12 48	13 48	13 48	14 17	14 48
Bobingen			6 10	6 25	6 55	7 55	8 55	8 55	9 55	9 55	10 55	11 58	12 55	13 55	13 55	14 25	14 55
Augsburg Hbf	971		6 24	6 40	7 10	8 10	9 10	9 10	10 10	10 10	11 10	12 11	13 10	14 10	14 10	14 39	15 10

1 nicht an allg. Feiertagen

2 auch an allg. Feiertagen

3 Sa, So, auch an allg. Feiertagen

4 12. Dez bis 28. Jul Mo - Fr; nicht 27. Dez bis 5. Jan, 20. bis 24. Feb, 3. bis 14. Apr., 30. Mai bis 9. Jun; auch 12. Sep bis 8. Dez Mo - Fr; nicht 30. Okt bis

3. Nov; nicht an allg. Feiertagen

5 Mo - Fr, nicht an allg. Feiertagen

6 Fr

7 Sa

80 Weitere Züge siehe 970

Allgemeiner Hinweis: Am 24. und 31.12. – wenn Werktag – Verkehr wie Samstag.

Zug	RB77 62757	RB77 62763	RB77 62769	RB77 62771	RB77 62773	RB77 62779	RB68 62709	RB77 62783	RB77 62787	RB68 62711	RB77 62789	RB77 62791	RB77 62793	RB77 62795	RE 75 57665 ↳	RB77 62797
	Mo-Fr 1		Sa, So 2	Mo-Fr 1		Mo-Fr 1		Mo-Fr 1		Sa, So 2						
von															Oberstdorf	
Füssen	13 20	14 23	15 23		16 23		17 05		18 17	18 53	3 19 20	20 23	21 26	22 30		23 40
Weizern-Hopferau	13 37	14 36	15 37		16 36		17 16		18 30	19 03	19 33	20 36	21 38	22 42		23 50
Seeg	13 44	14 43	15 44		16 43		17 23		18 37		19 40	20 43	21 45	22 49		23 58
Lengenwang	13 50	14 49	15 50		16 49		17 31		18 44	19 17	19 47	20 49	21 53	22 57		006
Leuterschach			15 58				17 39				19 55		22 00	23 04		013
Marktoberdorf Schule		15 01			17 01		17 44				20 00		22 05	23 09		018
Marktoberdorf	14 04	15 04	16 05	16 33	17 04	17 38	18 01	18 38	19 02	19 36	20 04	21 03	22 08	23 12		021
Ebenhofen	14 08	15 09	16 09	16 37	17 08	17 45	18 05	18 45	19 06		20 08	21 08	22 12	23 17		026
Biesenhofen	14 12	15 12	16 13	16 41	17 12	17 50	18 09	18 50	19 10		20 11	21 11	22 16	23 20	6 23 38	029
Kaufbeuren	14 16	15 16	16 17	16 46	17 16	17 55	18 14	18 55	19 15	19 47	20 16	21 16	22 21	23 25		035
Kaufbeuren	14 19	15 19	16 19	16 48	17 19		18 19		19 19	19 48	20 19	6 21 19				23 42
Buchloe	80 14 30	15 31	16 30	17 01	17 31		18 30		19 31	19 59	6 20 30	6 21 30				23 53
nach																
Buchloe	971	14 36	15 36	16 36	17 27	17 36	18 35		19 36	20 01	6 20 36	6 21 55			6 23 55	
Kaufering		14 44	15 44	16 44		17 44	18 44		19 44		20 44	22 03			7 003	
Geltendorf		14 51	15 51	16 51		17 51	18 52		19 51		20 51	22 11			011	
München-Pasing		15 13	16 13	17 13	17 58	18 13	19 13		20 13	20 38	21 13	22 33			033	
München Hbf	970	15 19	16 19	17 19	18 04	18 19	19 19		20 19	20 45	6 21 19	6 22 41			7 041	
Buchloe		14 38	15 38	16 38	17 06	17 38	18 38		19 38		20 38	6 21 38			7 010	
Schwabmünchen		14 48	15 48	16 48	17 16	17 48	18 48		19 48		20 48	21 48			020	
Bobingen		14 55	15 55	16 55	17 23	17 55	18 55		19 55		20 55	21 55			032	
Augsburg Hbf	971	15 10	16 10	17 10	17 37	18 10	19 10		20 10		21 10	6 22 10			7 046	

1 nicht an allg. Feiertagen

2 auch an allg. Feiertagen

3 Sa, So, auch an allg. Feiertagen

4 12. Dez bis 28. Jul Mo - Fr; nicht 27. Dez bis 5. Jan, 20. bis 24. Feb, 3. bis 14. Apr., 30. Mai bis 9. Jun; auch 12. Sep bis 8. Dez Mo - Fr; nicht 30. Okt bis 3. Nov; nicht an allg. Feiertagen

5 Mo - Fr, nicht an allg. Feiertagen

6 Fr

7 Sa

80 Weitere Züge siehe 970

Notizen

Seite	Kursnummer	Haltestelle Abfahrtzeit	Haltestelle Ankunftszeit

Notizen

Seite	Kursnummer	Haltestelle Abfahrzeit	Haltestelle Ankunftszeit

OVG-Tarifbestimmungen – (inkl. Stadtverkehr Kaufbeuren) – gültig ab 01.01.2021 –

1. Durchtarifierung Regionalbuslinien

Die Durchtarifierung erfolgt durch die Addition der Preisgruppen. Die Festlegung der einzelnen Tarifpunkte (Haltestellen) erfolgt aufgrund der jeweiligen Preisgruppe zugeordneten Kilometer. Angefangene Kilometer werden aufgerundet.

2. Übergangstarif zum Stadtverkehr Kaufbeuren

Die im Bereich des Stadtverkehrs Kaufbeuren ausgegebenen Einzelfahrkarten, 10-Fahrtenkarten und Zeitkarten werden im Rahmen ihrer Gültigkeit in der OVG gegenseitig anerkannt. Fahrscheine des Regionalverkehrs mit Ziel-/Starthaltestelle Kaufbeuren gelten in der Zone 1 des Stadtverkehrs Kaufbeuren ohne Zuzahlung weiter.

3. Einzelfahrkarten

Die **Einzelfahrkarten** gelten am Lösungstag ab Ausstellung 60 Minuten, längstens am Lösungstag bis zum nächstmöglichen Anschluss zur Zielhaltestelle. Den **CleverCard-Fahrschein** erhalten nur Inhaber der Clever-Card (elektronische Geldbörse). Die Mindestzahlung beträgt 10,00 €. Die **Einzelfahrkarte Schüler** sowie der **CleverCard-Fahrschein Schüler** sind nur im Stadtverkehr Kaufbeuren erhältlich und werden an Schüler bis zum vollendeten 27. Lebensjahr gegen Vorlage eines gültigen Schülerausweises ausgegeben. Den **Einzelfahrschein Senior** erhalten Fahrgäste ab 63 Jahren gegen Altersnachweis. Den **Gruppenfahrschein** erhalten Reisegruppen ab 10 Personen. Kinder vom vollendeten 6. Lebensjahr bis zum vollendeten 15. Lebensjahr (unter 15 Jahre) sowie Kindergartengruppen bezahlen den Gruppenpreis/Kind. Die Ermäßigung wird nur nach vorheriger Anmeldung gewährt und wenn die Reisegruppe mit dem fahrplanmäßig eingesetzten Fahrzeug befördert werden kann. **Jugendleiter/innen** werden mit entsprechendem Ausweis (Jugendleiter/innen-Card) bei Erfüllung der Mindestteilnehmerzahl unentgeltlich befördert. Weitere Freiper-

sonen werden nicht gewährt. Die **10-Fahrtenkarte** wird an Jedermann ausgegeben und ist übertragbar. 10-Fahrtenkarten des Regionalverkehrs gelten ab Lösungstag 12 Monate. Die **10-Fahrtenkarte Schüler** (nur für die Zonen 1+2 Stadtverkehr Kaufbeuren) erhalten Schüler bis zum vollendeten 27. Lebensjahr gegen Vorlage eines gültigen Schülerausweises. Die **10-Fahrtenkarte Kind** (nur Stadtverkehr Kaufbeuren) erhalten Kinder bis zum vollendeten 15. Lebensjahr. Die **10-Fahrtenkarte Kind Marktoberdorf** (nur gültig im Stadtgebiet Marktoberdorf bis Thalhofen) erhalten Kinder und Jugendliche bis zum vollendeten 15. Lebensjahr.

4. Kinder

Bis zum vollendeten 6. Lebensjahr (unter 6 Jahre) erfolgt die Beförderung von Kindern in Begleitung (mind. 12 Jahre alt) unentgeltlich. Vom vollendeten 6. Lebensjahr bis zum vollendeten 15. Lebensjahr (unter 15 Jahre) wird eine Ermäßigung gewährt (siehe Tarifübersicht). Kindergartengruppen bezahlen den Gruppentarif Kind.

5. Zeitkarten

Zeitkarten werden auf Chipkarten (Datenträger), als Barcode/QR-Code oder in Papierform ausgegeben. Zeitkarten sind nicht übertragbar. Ein Missbrauch hat den Entzug der Fahrkarte bzw. ein erhöhtes Beförderungsentgelt zur Folge. **Wochenkarten** gelten eine Kalenderwoche, **Monatskarten** gelten einen Kalendermonat. Die **Monatskarte und Wochenkarte Schüler/Azubi** wird an Schüler und Auszubildende bis zum vollendeten 27. Lebensjahr ausgegeben. Ab dem 15. Lebensjahr ist die Berechtigung in geeigneter Form nachzuweisen (Schulbescheinigung, Kopie des Ausbildungsvertrages, o.ä.). Die **Monatskarte Kindergarten** wird an Kinder ausgegeben, die einen Kindergarten besuchen. Die Kinder müssen bei der Fahrt

von geeigneten Personen (mind. 12 Jahre alt) begleitet werden. Die **Monatskarte 63+ „9+ Netz“** erhalten Fahrgäste ab 63 Jahren gegen Altersnachweis. Inhaber sind berechtigt montags bis freitags ab 9.00 Uhr, an Wochenenden ohne Zeiteinschränkung, auf allen Buslinien der OVG kostenfrei zu fahren.

Die **Monatskarte 63+ „9+Stadt“** für die Zonen 1+2 (Stadtverkehr Kaufbeuren) erhalten Fahrgäste ab 63 Jahren gegen Altersnachweis und Schwerbehinderte ohne Marke. Inhaber sind berechtigt montags bis freitags ab 9.00 Uhr, an Wochenenden ohne Zeiteinschränkung, im Stadtverkehr Kaufbeuren kostenfrei zu fahren.

Das **Freizeit 9+ Netz** erhalten Inhaber von Abo's für die Zonen 1+2 (Stadtverkehr Kaufbeuren) und Inhaber von Abo's ab der Preisstufe 2 sowie Inhaber von Schülermonatskarten. Es berechtigt eingeschränkt, montags bis freitags ab 9.00 Uhr, an Wochenenden ohne Zeiteinschränkung, auf allen Buslinien der OVG kostenfrei zu fahren. Die Kosten übernimmt der jeweils zuständige Aufgabenträger für den ÖPNV (Landkreis Ostallgäu / Stadt Kaufbeuren). Die Gültigkeit richtet sich nach der Grundangebots.

Das **Abo Erw.** berechtigt den Inhaber auf der bestellten Strecke der OVG uneingeschränkt zu fahren. Beim Kauf eines Abo's für die Zonen 1+2 (Stadtverkehr Kaufbeuren) und ab der Preisstufe 2 erhalten Inhaber zusätzlich das Freizeit 9+ Netz. An Samstagen, Sonntagen und Feiertagen kann eine erwachsene Person sowie eigene Kinder unter 15 Jahre unentgeltlich mitgenommen werden. Diese Regelung gilt nicht für das ABO Schüler/Azubi.

Das **Abo Schüler/Azubi** erhalten Schüler sowie Auszubildende. Die Berechtigung muss entsprechend nachgewiesen werden. Es berechtigt den Inhaber auf der bestellten Strecke der OVG uneingeschränkt zu fahren. Beim Kauf eines Abo's für die Zonen 1+2 (Stadtverkehr Kaufbeuren) und ab der Preisstufe 2 erhalten Inhaber zusätzlich das Freizeit 9+ Netz.

Abos sind 12 Monate gültig. Abos können jederzeit, mit einer Frist von einem Monat zum Ende eines Kalendermonats, gekündigt werden.

6. Tagesticket OVG, Familien-Tagesticket OVG

Das **Tagesticket OVG** berechtigt am Lösungstag einen Erwachsenen und eigene Kinder unter 18 Jahren zu beliebig vielen Fahrten im Gebiet der Ostallgäuer Verkehrs Gemeinschaft OVG (mit Umsteigemöglichkeit zum Stadtverkehr Kaufbeuren Zone 1+2). Die **Tagestickets OVG** sind nicht übertragbar. Das **Familien-Tagesticket OVG** erhalten Familien, die aus maximal 2 Erwachsenen mit beliebig vielen eigenen Kindern unter 18 Jahren bestehen.

7. Tiere, Führhunde und Gepäck

Kleintiere und Hunde werden unentgeltlich befördert. Mit Ausnahme von Führhunden, die einen Blinden begleiten, besteht kein Anspruch auf Beförderung. Hunde werden nur unter Aufsicht einer hierzu geeigneten Person befördert. Hunde dürfen nicht auf Sitzplätzen untergebracht werden.

Hunde, die Mitreisende gefährden können, müssen einen Maulkorb tragen. Kleintiere dürfen nur in geeigneten Behältern mitgenommen werden. Hand- und Reisegepäck, Ski, Schlitten und Kinderwagen werden unentgeltlich befördert, soweit die Platzverhältnisse ausreichen.

8. Schwerbehinderte

Schwerbehinderte werden nach Maßgabe des Sozialgesetzbuchs –Neuntes Buch- (SGB IX) Teil B Kapitel 13 in der jeweils gültigen Fassung befördert.

9. Linientaxi

Der Fahrtwunsch ist bis 60 Minuten vor der geplanten Abfahrt, jedoch bis spätestens 19.00 Uhr, unter der im jeweiligen Fahrplan genannten Telefonnummer anzumelden. Fahrten vor 10.00 Uhr sind am Vortag bis spätestens 19.00 Uhr anzumelden.

Ein Linientaxi kann für maximal 8 Personen bestellt werden. Im Linientaxi ist keine Beförderung von Reisegruppen möglich. Die Fahrradbeförderung ist ausgeschlossen. Fahrpreise und weitere Bestimmungen sind in der Tarifübersicht Linientaxi festgelegt.

10. Sonstiges

Erhöhtes Beförderungsentgelt lt. Tariftabelle; Nichtregistrierung von Chipkarten (elektronische Gültigkeitsprüfung) gebührenpflichtig; Chipkarten gebührenpflichtig; Ersatzausstellung – bei Verlust oder Defekt – gebührenpflichtig; Ersatzfahrchein: gebührenpflichtig; Buskuriergut: gebührenpflichtig. Fahrrad-Tageskarte: kostenfrei (Fahrradbeförderung nur soweit im Bus möglich, Kinderwagen, Rollatoren und Rollstühle haben Vorrang); Schriftliche Fahrpreisauskunft/-Bestätigung gebührenpflichtig; Fahrpreiserstattung: gebührenpflichtig. Die Beseitigung von, durch Fahrlässigkeit oder mutwillig herbeigeführten, Verunreinigungen an Fahrzeugen oder Haltestellen werden nach Zeitaufwand mit einem Stunden-Verrechnungssatz von 50 € berechnet.

11. SemesterCard

Fahrtberechtigt sind alle für das jeweilige Semester an der Hochschule Kempten immatrikulierten Studierenden. Die SemesterCard berechtigt den Inhaber zu beliebig häufigen Fahrten in den Bussen der Ostallgäuer Verkehrs Gemeinschaft (OVG). Jeder Studierende erhält mit der Immatrikulation die entsprechende Fahrtberechtigung. Die SemesterCard ist auf den Namen des Studierenden ausgestellt. Für die Semester-Card wird ein Solidaritätsbeitrag von 30,00 Euro pro Semester seitens des Studentenwerks Augsburg erhoben. Gültigkeit 15.03.-30.09 (Sommersemester) und 01.10.-14.03. (Wintersemester).

12. Anerkennung von Gästekarten

Inhaber einer gültigen **Gästekarte AllgäuMobil, Pfaffenwinkel mobil, Ammergau Alpen, Blaues Land** sowie Inhaber einer **KÖNIGSCARD** können auf folgenden Linien kostenfrei befördert werden: 51,52,53,54,55,56,59,60,63,70,71,72,73,74 (nur RVA), 78, 81, 9718, (Streckenabschnitt Füssen - Wertach), 9785, 9786, 9787, auf den RVO-Linien 9606, 9651, 9621, 9622 (Streckenabschnitt im Ostallgäu). Inhaber einer gültigen **Gästekarte Oberau** und **Farchant**: Linie 73 (Streckenabschnitt Füssen – Echelsbacher Brücke) und Linie 78.

13. Andere Tarifangebote können anerkannt werden. DB-Fahrausweise können anerkannt werden oder zu Ermäßigungen führen.

Ortsverzeichnis mit Preisstufen und Ausflugszielen

PST - Preisstufen nach Kaufbeuren (Angaben ohne Gewähr)

Ort	Linie	PST
Aitrang	10	6
Apfeltrang	10	2
Asch	18	10
Aufkirch	58	7
Bad Wörishofen	23, 24	8
Beckstetten	16, 24, 57	9
Bickenried	26	3
Blonhofen	18, 58	7
Bronnen	17	11
Buchloe	16, 17, 24, 35, 57	11
Ausflugsziel: Eissporthalle Freibad Hallenbad		
Denklingen	18	12
Dillishausen	35	13
Dösingen	17, 18	5
Dorschhausen	23, 24	9
Emmenhausen	17	11
Eurishofen	16	9
Frankenhofen	23	6
Frankenhofen	58	7
Frankenried	6	Stadttarif
Großkemnat	26	Stadttarif
Großkitzighofen	35	17
Gutenberg	16	7
Hammerschmiede	23, 57	3
Haspelweiher	17	9
Hausen	17	11
Helmishofen	58	7
Hiemenhofen	10	3

Ort	Linie	PST
Honsolgen	17	12
Huttenwang	10	9
Ingenried	31	4
Irpisdorf	31	4
Irsee	26	3
Ausflugsziel: Klosterkirche Irsee		
Jägersruh	23	10
Jengen	16, 24, 57	9
Kaufbeuren	5, 6, 8, 9, 10, 11, 12, 13, 16, 17, 18, 23, 26, 31, 57, 58	Stadttarif
Ausflugsziel: Altstadt Eissporthalle Hallenkartbahn Jordan Badepark Stadttheater		
Ketterschwang	16	6
Kleinkemnat	26	Stadttarif
Kleinkitzighofen	35	16
Koneberg	16	9
Lamerdingen	35	15
Leeder	18	10
Leichertshofen	10	3
Leinau	23, 26, 57	2
Lengenfeld	17, 18,	8
Linden	58	5
Lindenberg	16, 24, 57	10
Mauerstetten	16, 58	3
Mindelau	23	10
Mindelheim	23	12
Neugablonz	11, 12, 13	Stadttarif

Ort	Linie	PST
Oberbeuren	6	0
Oberdießen	18	11
Obergermaringen	16, 17, 18	3
Oberostendorf	17, 18	7
Oberzell	58	7
Osterzell	58	7
Pforzen	23, 31, 57	3
Rieden	57	7
Ruderatshofen	10	4
Schlingen	23	6
Steinholz	16	2
Stöttwang	58	5
Stockheim	23, 24	8
Stocken	58	7
Thalhofen	58	5
Ummenhofen	16	9
Umwangs	10	8
Unterdießen	18	11
Untergermaringen	16	4
Unterostendorf	16	7
Waal	17	10
Ausflugsziel: Passionsspielhaus		
Waalhaupten	17, 18	9
Weicht	16, 24, 57	9
Weinhausen	16, 24, 57	10
Westendorf	17	5
Zellerberg	57	5



Wir suchen:

Busfahrer im Linienverkehr (m/w/d)

in Vollzeit, in Teilzeit oder als MiniJob

Nutzfahrzeugmechatroniker (m/w/d)

Wir bilden aus:

Ausbildung zum Berufskraftfahrer

Ausbildung zur Fachkraft im Fahrbetrieb

Ausbildung Mechatroniker

Weitere Informationen erhalten Sie bei den Verkehrsunternehmen der OVG
oder Sie kontaktieren uns per E-Mail unter

k.pointer@vg-kirchweihthal.de

Jahreskalender 2023

■ = Ferien in Bayern

JANUAR							
KW	Mo	Di	Mi	Do	Fr	Sa	So
52							1
1	2	3	4	5	6	7	8
2	9	10	11	12	13	14	15
3	16	17	18	19	20	21	22
4	23	24	24	25	26	27	28
5	30	31					

FEBRUAR							
KW	Mo	Di	Mi	Do	Fr	Sa	So
5			1	2	3	4	5
6	6	7	8	9	10	11	12
7	13	14	15	16	17	18	19
8	20	21	22	23	24	25	26
9	27	28					

MÄRZ							
KW	Mo	Di	Mi	Do	Fr	Sa	So
9			1	2	3	4	5
10	6	7	8	9	10	11	12
11	13	14	15	16	17	18	19
12	20	21	22	23	24	25	26
13	27	28	29	30	31		

APRIL							
KW	Mo	Di	Mi	Do	Fr	Sa	So
13						1	2
14	3	4	5	6	7	8	9
15	10	11	12	13	14	15	16
16	17	18	19	20	21	22	23
17	24	25	26	27	28	29	30

MAI							
KW	Mo	Di	Mi	Do	Fr	Sa	So
18	1	2	3	4	5	6	7
19	8	9	10	11	12	13	14
20	15	16	17	18	19	20	21
21	22	23	24	25	26	27	28
22	29	30	31				

JUNI							
KW	Mo	Di	Mi	Do	Fr	Sa	So
22				1	2	3	4
23	5	6	7	8	9	10	11
24	12	13	14	15	16	17	18
25	19	20	21	22	23	24	25
26	26	27	28	29	30		

JULI							
KW	Mo	Di	Mi	Do	Fr	Sa	So
26						1	2
27	3	4	5	6	7	8	9
28	10	11	12	13	14	15	16
29	17	18	19	20	21	22	23
30	24	25	26	27	28	29	30
31	31						

AUGUST							
KW	Mo	Di	Mi	Do	Fr	Sa	So
31		1	2	3	4	5	6
32	7	8	9	10	11	12	13
33	14	15	16	17	18	19	20
34	21	22	23	24	25	26	27
35	28	29	30	31			

SEPTEMBER							
KW	Mo	Di	Mi	Do	Fr	Sa	So
35					1	2	3
36	4	5	6	7	8	9	10
37	11	12	13	14	15	16	17
38	18	19	20	21	22	23	24
39	25	26	27	28	29	30	

OKTOBER							
KW	Mo	Di	Mi	Do	Fr	Sa	So
39							1
40	2	3	4	5	6	7	8
41	9	10	11	12	13	14	15
42	16	17	18	19	20	21	22
43	23	24	25	26	27	28	29
44	30	31					

NOVEMBER							
KW	Mo	Di	Mi	Do	Fr	Sa	So
44			1	2	3	4	5
45	6	7	8	9	10	11	12
46	13	14	15	16	17	18	19
47	20	21	22	23	24	25	26
48	27	28	29	30			

DEZEMBER							
KW	Mo	Di	Mi	Do	Fr	Sa	So
48					1	2	3
49	4	5	6	7	8	9	10
50	11	12	13	14	15	16	17
51	18	19	20	21	22	23	24
52	25	26	27	28	29	30	31

Feiertage 2023 in Bayern

01.01. Neujahr
 06.01. Heilige Drei Könige
 07.04. Karfreitag
 09.04. Ostersonntag

10.04. Ostermontag
 01.05. Tag der Arbeit
 18.05. Christi Himmelfahrt
 28.05. Pfingstsonntag

29.05. Pfingstmontag
 18.06. Fronleichnam
 15.08. Mariä Himmelfahrt
 03.10. Tag der Deutschen Einheit

01.11. Allerheiligen
 22.11. Buß- und Betttag (schulfrei)
 25.12. 1. Weihnachtstag
 26.12. 2. Weihnachtstag

Schulferien 2023 in Bayern

Weihnachtsferien
 24.12.22 – 06.01.23

Faschingsferien
 20.02.23 – 24.02.23

Osterferien
 03.04.23 – 14.04.23

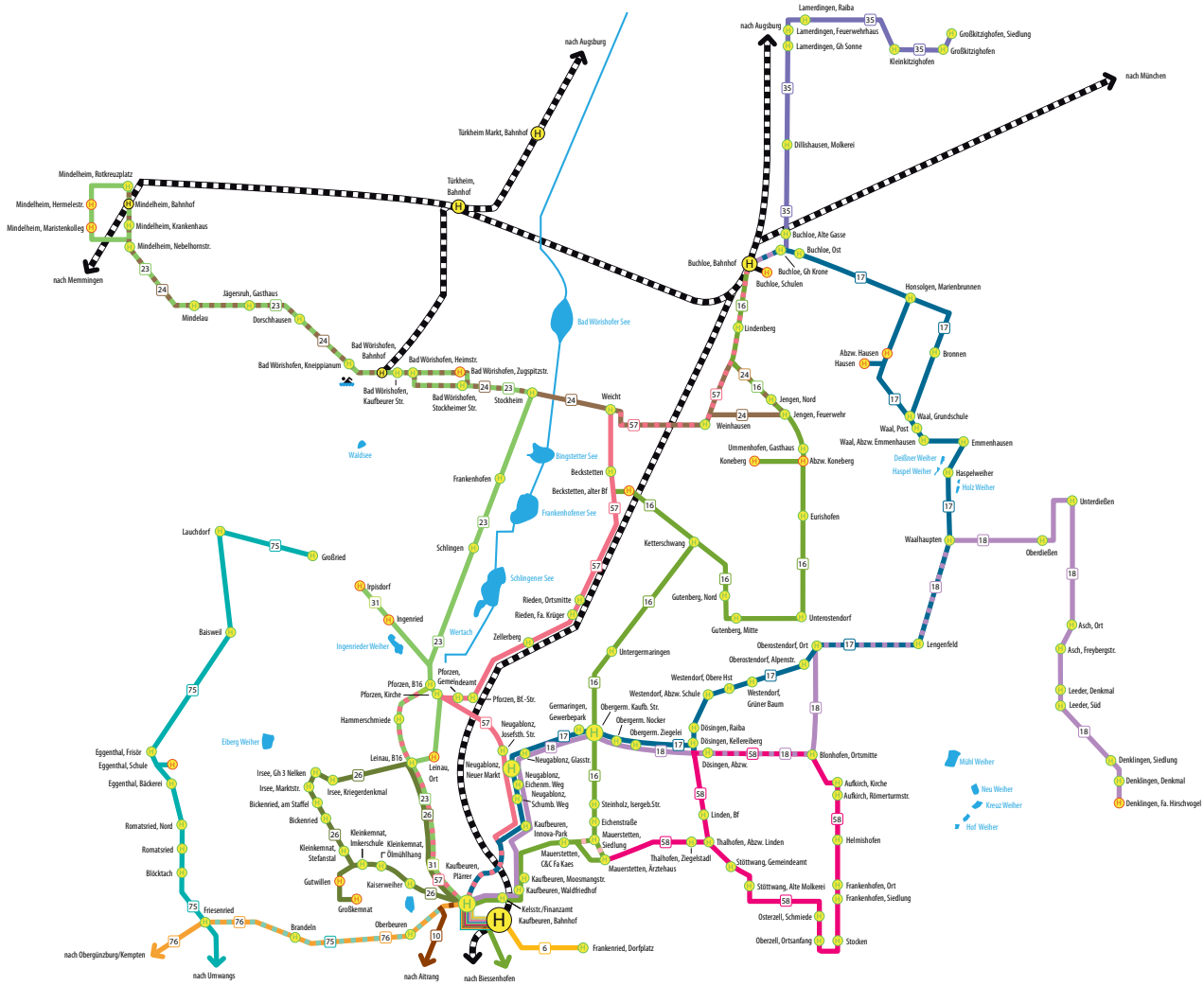
Pfingstferien
 30.05.23 – 09.06.23

Sommerferien
 31.07.23 – 11.09.23

Herbstferien
 30.10.23 – 03.11.23

+ 22.11.23

Winterferien
 25.12.23 – 05.01.24



Zeichenerklärung:

- Buslinie
- 16 Bus-Haltestelle
- E1 eingeschränkte Bedienung
- Zugstrecke
- H Erlebnisbad/Therme/ Hallenbad
- Haf Weher
- Kneus Weher
- Neu Weher

Information:

Verkehrsgesellschaft Kirchtal GmbH
 Therese-Studer-Straße 4
 87600 Kaufbeuren
 Tel: 0 83 41/80 95-0
 Fax: 0 83 41/80 95-50
 www: vg-kirchtal.de

Linienplan Stadtverkehr
 Stadt Kaufbeuren siehe Seite 8

Auf und daFoo!

Erwachsene, Pendler, Azubis, SchülerInnen und Senioren nutzen ab sofort das **ganze Netz** und **sparen** nochmals bis zu **30%**.

Mehr Infos zu den Tickets und Bedingungen unter: www.ostallgaeu.de/foo



Gestaltung: designgruppe.koop



Kaufbeuren



Landkreis
Ostallgäu

Foo!

Fahrgast Offensive Ostallgäu